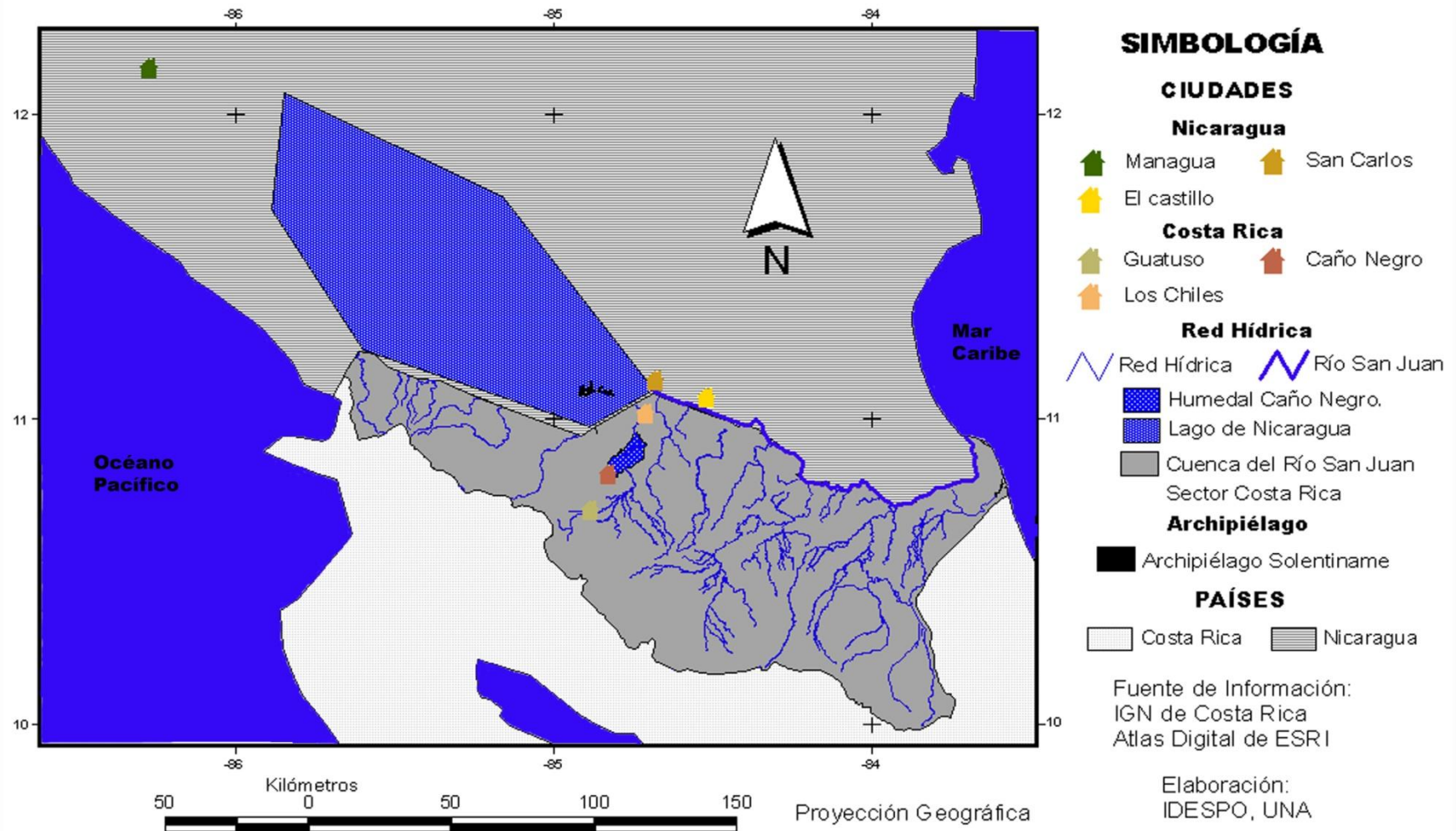


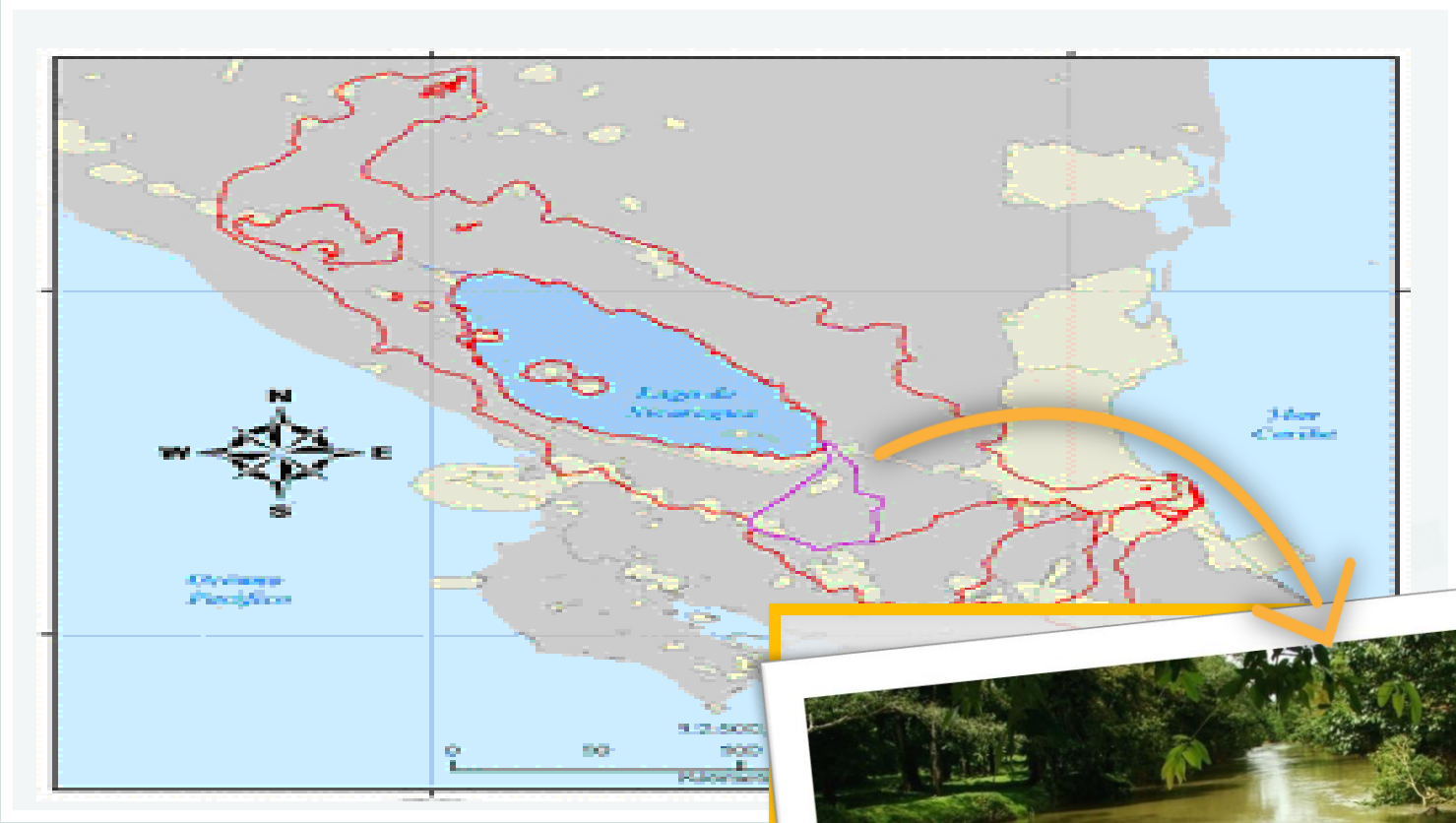
# Turismo Transfronterizo Costa Rica-Nicaragua 2008-2010 (Informe act. 2009) Programa Horizontes Ambientales



# Potenciamiento de las Capacidades Locales Turísticas Transfronterizas Costa Rica - Nicaragua



# Cuenca Río San Juan-Río Frío



# **Instituciones Participantes**

**Universidad Pablo Olavide. Sevilla, España  
(Coordinación General)**

-

**Facultad Latinoamericana de Ciencias  
Sociales.  
(Coordinación Regional)**

**Universidad Nacional Autónoma de  
Nicaragua**

**Universidad Nacional de Costa Rica (UNA)**

**Instituto Tecnológico de Costa Rica (ITEC)**

# Esquema general proyecto

## ACTIVIDAD TURISTICA

```
graph TD; A[ACTIVIDAD TURISTICA] --> B["- Recursos Naturales<br>- Cultura y tradiciones<br>- Patrimonio histórico y cultural"]; A --> C["-Desarrollo socioeconómico<br>-Desarrollo y participación local<br>-Participación mujer<br>-Incidencia turismo comunal<br>-El Comercio/ y los servicios.<br>-Identidad cultural historia local<br>-Integración regional y<br>-transfronteriza"]; style A stroke:#f90,stroke-width:2px; style B stroke:#f90,stroke-width:2px; style C stroke:#f90,stroke-width:2px;
```

- Recursos Naturales
- Cultura y tradiciones
- Patrimonio histórico y cultural

- Desarrollo socioeconómico
- Desarrollo y participación local
- Participación mujer**
- Incidencia turismo comunal**
- El Comercio/ y los servicios.
- Identidad cultural historia local
- Integración regional y
- transfronteriza

“ Turismo transfronterizo y desarrollo local en Cuenca del San Juan  
(Costa Rica- Nicaragua):

## El caso de la comunidad Guatuso”



# GUATUSO

Pertenece Región Huetaar Norte (Cantones Los Chiles Guatuso, Sarapiquí ) una de las zona prioritaria UNA. Tiene 4 distritos y una población de 16323 habitantes.

Ganadería, agricultura, comercio, se nota incipiente crecimiento del turismo con conectividad desde la Fortuna hacia las rutas que llevan al Refugio Caño Negro, a Río Celeste y a la comunidad Malekus.

A nivel comunal convergen un número importante de organizaciones de mujeres que buscan su incorporación y participación activa, como importante agente de cambio.

Guatuso es una zona altamente deprimida, con una serie de asimetrías, que golpea mas la situación de las mujeres, y en donde la UNA ha venido impulsando proyectos- actividades.

# Objetivos Guatuso

Caracterizar la zona de estudio y detectar cual ha sido la incidencia de la actividad turística en las sociedades locales, y las implicaciones del modelo turístico experimentados, tanto a nivel local como a nivel de la región.


Conocer la incidencia que la actividad turística y comercial haya podido tener sobre la incorporación de las mujeres a la actividad económica, a la gestión y a la toma de decisiones en las sociedades locales.



# *Grupos de Trabajo*

- La Asociación de Mujeres Artesanas del Palenque el Sol,
  - Asociación de Mujeres de la Rivera.
  - Participan Mujeres Organizadas La Katira
  - Asociación de Mujeres de Llano Bonito.
- 
- Cámara de Turismo de Guatuso, Representantes de Instituciones locales( Municipalidad, IDA, MAG, Banco Nacional,)
  - Sector comercial y de servicios de Guatuso.







# *PRODUCTOS/ACTIVADES*

## *2008-2009*

***Artículo científico para publicación de un libro ( en revisión y prensa)***

*“Turismo una nueva perspectiva para las comunidades locales: El caso de Guatuso en la Zona Norte de Costa Rica!*

*Mujer, organización y promoción Social: Su participación como agente de cambio en la comunidad de Guatuso, Costa Rica”*

***Mapas y otros***

Elaboración y tiraje de 1000 Mapas turísticos de Guatuso

100 retablos del mapa de Guatuso distribuidos en sector comercial y turístico del cantón como a instituciones gubernamentales de la zona

## **Talleres**

- 1) Taller de validación y devolución de resultados con la comunidad de Guatuso (agosto, 2009).
- 2) Taller en qué consiste la Historia local: su aporte y utilidad para el turismo, jueves 17 de setiembre del 2009, municipalidad de Guatuso.
- 3) Taller manejo de desechos sólidos; su impacto en la actividad turística y comercial. Martes 20 de octubre, 2009, restauran OCTEN, Tenorio, Guatuso.
- 4) Taller planes de negocios organización y turismo. 19 de noviembre 2009.

## ***Foros***

Incidencias del turismo en la zona de Guatuso: “la percepción del sector comercial y de servicios” viernes 30 de octubre 2009, salón Comunal de Guatuso 5-7 p m.

## ***Intercambios***

Gira Tour Comunitario Binacional, actividad realizada del 27 al 30 de Julio 2009, Los Chiles, Caño Negro, Guatuso.

## ***Memorias***

Cds Digital Informe memoria general del proyecto 2008-2009

# *Intercambio: Tour Comunitario Binacional 2009*



# ***Recomendaciones para el desarrollo sostenible del turismo de Guatuso***

**1**

**Mejorar  
INFRAESTRUCTURA**

- Muelle/embarcader
- Aeródromo
- Señalización/mapas
- Crear un centro de información turística
- Caminos vecinales



## ***Recomendaciones para el desarrollo sostenible del turismo de Guatuso***

# **2**

**Atender  
MEDIO AMBIENTE**

-Deforestación

-Ríos y desechos

-Basura

-Crecimiento del sector inmobiliario ( terrenos, cabinas, comercio...)impacto.

## ***Recomendaciones para el desarrollo sostenible del turismo de Guatuso***

A large, stylized number '3' in yellow with a dark blue outline, positioned to the left of the main heading.

**Incentivar  
PARTICIPACIÓN E  
INTEGRACIÓN**

-Instituciones públicas

-Cámara de Turismo  
de Guatuso

-Colegios

-Comercios

-Promoción de turismo  
regional con Nicaragua  
(Tour comunitarios  
han hecho países).

## ***Recomendaciones para el desarrollo sostenible del turismo de Guatuso***

# **4**

**Desarrollar  
CAPACITACIONES**

- Gastronomía
- Técnicas de ventas
- Ingles
- Historia local y
- Promoción de actividades culturales
- Cultura Ambiental
- Téc. computacionales



- ### INSTITUCIONES PARTICIPANTES
- Universidad Pablo de Olavide Sevilla, España (Coordinación General Dr. Javier Escalera)
  - Universidad Nacional Autónoma de Nicaragua (UNAN)
  - Universidad Nacional de Costa Rica (UNA)
  - Facultad Latinoamericana de Ciencias Sociales (FLACSO) (Coordinación Regional)
  - Instituto Tecnológico de Costa Rica (ITCR)
- Con apoyo de la Agencia Española de Cooperación Internacional (AECI).



# Mapa de Guatuso

Costa Rica

"Turismo sostenible, desarrollo local y cooperación internacional"

**UNA**  
UNIVERSIDAD NACIONAL COSTA RICA  
IDESP

**10 años**  
**Desarrollo**  
para micro, pequeña y mediana empresa  
**BANCO NACIONAL**

## SIMBOLOGÍA

### PUNTOS TURÍSTICOS

- Monumento al indio Guatuso

### SERVICIOS

- |  |  |  |   |
|--|--|--|---|
|  | <b>Cabinas</b><br>1. El Gordo<br>2. Las Orquídeas<br>3. Chinita<br>4. Milagro<br>5. El Bosque<br>6. Mi casa<br>7. Cristal                                      |  | <b>Hoteles</b><br>8. Río Frío<br>9. Segana  |
|  | <b>Restaurantes/ Sodas</b><br>10. Jimmy<br>11. La Parada<br>12. Turístico<br>13. Pollo Frito Guatuso<br>14. Pizza Real<br>15. Las Orquídeas                    |  | <b>Supermercados</b><br>16. Doña Glorinda<br>17. Comercial Sinay<br>18. Pague Menos<br>19. Megasuper<br>20. Pall<br>21. Buenos Aires<br>22. Los Almendros |
|  | <b>Bancos</b><br>23. Cooicque<br>24. Banco Popular<br>25. Banco Nacional   |  | <b>Salud</b><br>26. Cruz Roja<br>27. Farmacia Guatuso   |
|  | <b>Otros</b><br>28. Servicentro Guatuso<br>29. Terminal de Buses<br>30. Taxis<br>31. Teléfonos públicos<br>32. Internet S y M<br>33. Embarcadero<br>34. Cancha |  |   |

### INSTITUCIONES PÚBLICAS

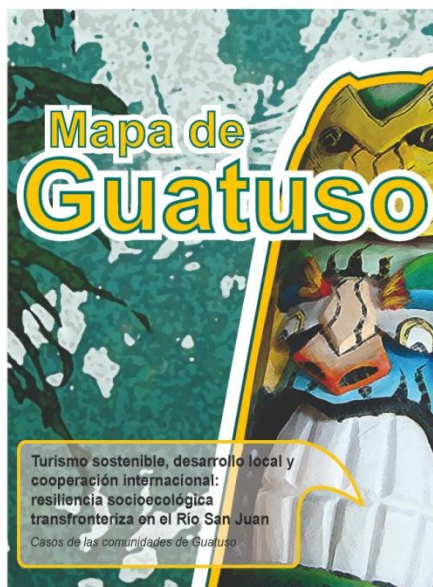
- |  |   |  |   |
|--|---|--|---|
|  | <b>Instituciones</b><br>35. Asada<br>36. Centro de Educación y Nutrición de Costa Rica<br>37. Municipalidad<br>38. I.D.A<br>39. Tribunales de Justicia<br>40. Correos de Costa Rica<br>41. M.A.G<br>42. I.C.E |  | <b>Otros</b><br>43. Escuela<br>44. Iglesia<br>45. Policía |
|--|---|--|---|

### RED VIAL / RED HÍDRICA

- Calle asfaltada
- Río

### OTROS

- Puente
- Ciudades aledañas



Taller:

## MANEJO DE DESECHOS SÓLIDOS: su impacto en la actividad turística y comercial

Día: **Martes 20 de octubre**  
de 1:30 a 5 p. m

en el Restaurante OCTEN Tenorio (3 Km oeste, camino a Upala)

Tendremos:

- Servicio de transporte para las personas que lo necesiten; se saldrá a la 1:00 p. m, en punto de la municipalidad de Guatuso.
- Refrigerio

**Favor confirmar su asistencia** a los teléfonos 25-62-41-30 o 88-83-23-28 con Jacqueline Centeno, o Hugo González ya que tenemos un cupo limitado.

*Esperamos su participación*



# Perspectivas 2010

- Elaboración del mapa Caño Negro y Los Chiles (IDESPO)
- Participación Intercambio con Mujeres artesanas de comunidades Solentiname, Los Chiles, Caño Negro y Pta Islita. (FLACSO)
- Presentación del Libro del proyecto
- (Coordinación General U. Pablo Olavide Sevilla, y equipo del proyecto)
- Presentación Pagina Web (I. Tecnológico de Costa Rica)

# Participantes en el proyecto 2008-2009

- Hugo González
- María Carrillo
- Nely López
- Rebeca Espinoza
- Alcides López
- Roger Araya
- Karen Herrera
- Jaqueline Centeno
- Monica Calderón
- Yendry Vargas
- Didier Gómez

-