


Mapas de Lugares Turísticos de Pérez Zeledón



ERICK MADRIGAL VILLANUEVA
OSCAR LEIVA ALPÍZAR



912.7286

M183m

Madrigal Villanueva, E., Leiva Alpizar, O. (2022). Mapas de lugares turísticos de Pérez Zeledón. Erick Madrigal Villanueva, Oscar Leiva Alpizar, Diagramación, Natalia Chavarría Houed, Albán Corrales García. Fotografías, Luis Quesada, Oscar Protti & Danny Gamboa. Instituciones de Apoyo, Universidad Nacional de Costa Rica, Municipalidad de Pérez Zeledón, Oficina de Gestión Turística de Pérez Zeledón.

52 páginas, ilustraciones a color

ISBN 978-9930-631-05-8

1. MAPAS 2. TURISMO RURAL 3. RECURSOS
NATURALES 4. AMBIENTE 5. BIODIVERSIDAD 6. TURISMO
ECOLÓGICO I. Título

<https://creativecommons.org/licenses/by-nc-sa/4.0/>





MAPAS DE LUGARES TURÍSTICOS DE PÉREZ ZELEDÓN

Autores:

Erick Madrigal Villanueva

Oscar Leiva Alpízar

Diagramación:

Natalia Chavarría Houed

Albán Corrales García.

Fotografías:


Luis Quesada, Oscar Protti & Danny Gamboa

Instituciones de Apoyo:

Universidad Nacional

Municipalidad de Pérez Zeledón

Oficina de Gestión Turística de Pérez Zeledón



Contenidos

Introducción	6
Justificación	8
Mapas Distritales	12

- San Isidro 13-14
- Rivas 15-16
- Cajón 17-18
- San Pedro 19-20
- Pejibaye 21-22
- Platanares 23-24
- La Amistad 25-26
- Barú 27-28
- Río Nuevo 29-30
- Páramo 31-32

Mapas Temáticos. 33

- Chirripó 34-35
- Cerros, Miradores & Reservas 36-37
- Cordillera 38-39
- Cataratas y Pozas 40-41
- Agroturismo 42-43
- Aventura 44-45
- Trucheros y Tilaperos 46-47
- Lugares Tématicos 48-49
- Hoteles & Cabinas 50-51



INTRODUCCIÓN

La riqueza natural, cultural e histórica de un lugar, sus paisajes, montañas y atractivos turísticos, no deben pasar desapercibidos, ni olvidados en el tiempo. Por el contrario, deben ser resaltados como el esfuerzo de la gente por preservar la naturaleza, la belleza, el quehacer del generaleño y su valor histórico.

El turismo es una herramienta de cambio, que fortalece las capacidades de las personas, maximiza y refuerza los vestigios culturales y dar valor a aquello que parece no tenerlo.

Los Mapas de Lugares Turísticos de Pérez Zeledón es un acercamiento y una nueva oportunidad de los emprendedores y empresarios turísticos del cantón, de comercializar su producto, y de visibilizarse al país y al mundo.

Pérez Zeledón no ha sido aún reconocido como un destino turístico, pero trabaja para lograrlo a través de campañas como Vení a Pérez. Esta campaña se realiza con esfuerzos articulados entre el gobierno local, la academia, asociaciones de desarrollo integral, e instituciones públicas, que buscan, en un esfuerzo común. Su objetivo es colocar a Pérez Zeledón dentro de las posibilidades reales de turistas nacionales e internacionales como una opción competitiva, accesible y preparada. Una de sus acciones en común es la confección de este documento que incluye mapas turísticos. Estos mapas son solamente un pequeño eslabón de la gran cadena de esfuerzos para categorizar, segmentar y promover actividades turísticas en el cantón.



JUSTIFICACIÓN

En el 2019, se planteó en la Universidad Nacional, Sede Regional Brunca un proyecto de extensión que pudiera recopilar toda la planta turística de Pérez Zeledón, de modo que se estableciera de manera clara el potencial turístico del cantón y de esa manera determinar posibles rutas turísticas para la comercialización como destino.

Para esto se consultó a los habitantes del cantón ¿Conoce usted atractivos turísticos en Pérez Zeledón? La respuesta recurrente era un tajante Sí, pero cuando se pedía información sobre algunos lugares, las personas no podían dar detalles.

A partir de ese momento se decidió tomar acciones concretas ya que se sabía del real potencial existente en Pérez Zeledón. Esto implicó un trabajo progresivo; se hizo un acercamiento con el gobierno local con la intención de generar interés político. Así mismo, se hizo un abordaje desde los Consejos de Distrito del cantón, quienes en conjunto con los presidentes de las Asociaciones de Desarrollo Integral de cada comunidad, escucharon la necesidad de crear, desarrollar, promover y comercializar actividades turísticas. Por último se trabajó con las personas propietarias, emprendedoras y empresarias.

Lo anterior condujo a una recopilación a profundidad de la planta turística formal y no formal, donde además se recopilaron necesidades, fortalezas y oportunidades para la industria turística. Dentro de los diversos resultados del trabajo con las comunidades y las personas a lo largo y ancho de Pérez Zeledón se destacan: la creación de cursos y talleres abiertos y gratuitos sobre comercialización turística, mercadeo, finanzas, manuales de formalización; la organización de ferias, el diseño de una marca cantonal, y la creación de una página web (www.quehacerenperez.com).

Una de las tareas más enriquecedoras, retadoras y satisfactorias de todo el proceso fue el mejorar las capacidades de liderazgos comunales, a beneficio de la actividad turística, así como lograr encadenar a los emprendimientos y empresas turísticas.

La creación de Mapas Turísticos de Pérez Zeledón responde a una necesidad de visibilizar la industria turística del cantón. Se espera que este insumo digital y físico provea al turista o visitante información útil, confiable y de primera mano.



JOHAN LORIA V. | TUTE CRwildlife

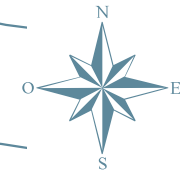
UNA UNIVERSIDAD
NACIONAL
COSTA RICA
SEDE REGIONAL BRUNCA
CAMPUS PÉREZ ZELEDÓN

Vení a
Pérez
Aún hay más país por descubrir



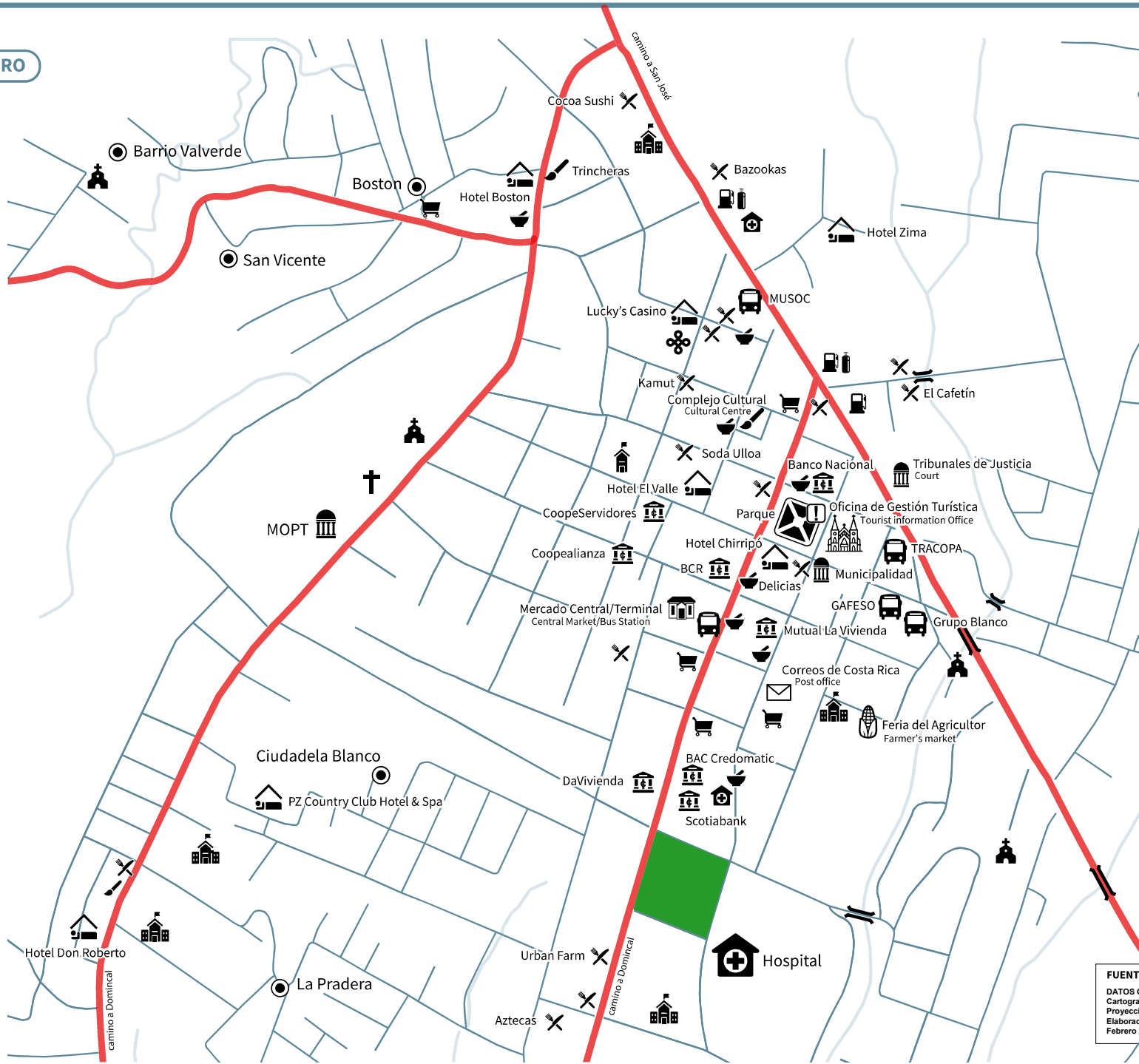
MAPAS DISTRITALES

MAPA DE LA CIUDAD DE SAN ISIDRO



SIMBOLOGÍA

- Rutas principales
 - Calles
 - ~ Río / Quebrada
 - Barrio
 - Estadio
 - ⊠ Parque
 - Puente
-
- Oficina de Gestión Turística
 - Hotel
 - Restaurante
 - Banco
 - Terminal/Parada de bus
 - Supermercado
 - Gasolinera
 - Gasolinera / Híbridos (gas)
 - Arte
 - Mercado Central
 - Oficina de Correos
 - Feria del Agricultor
 - Institución Gubernamental
 - Escuela
 - Hospital
 - Universidad
 - Catedral
 - Iglesia
 - Cementerio
 - Cámara de Comercio y turismo
 - Farmacia



FUENTE DEL MAPA
 DATOS OBTENIDOS DEL SNIT
 Cartografía 1:5 mil
 Proyección CRTM05
 Elaborado por: Oscar Leiva Alpizar
 Febrero 2022

Autobuses Públicos Public Buses

Destino / Destination: **San José**
Compañía / Company: **MUSOC**
Contacto / Contact: **2771-0414**
www.musoccr.com

Destino / Destination: **Zona Sur** (Southern Zone)
Panamá, San José
Compañía / Company: **TRACOPA**
Contacto / Contact: **2221-4214**
www.tracopacr.com

Destino / Destination: **Distritos del sur** (Southern Districts)
Buenos Aires
Compañía / Company: **GAFESO**
Contacto / Contact: **2771-3390**
www.gafeso.com

Destino / Destination: **Distritos del este y oeste**
(East and West Districts)
Rivas, Pueblo Nuevo, San Gerardo, Pedregoso
Compañía / Company: **Hernández Solís**
Paradas / Stops: **Mercado Central** (Central Market Bus Station)
Contacto / Contact: **2771-2314**
www.hernandezsolis.com

Destino / Destination: **Distritos centrales, norte y Costa** (Central, North & Coast Districts)
Palmares, Quebradas Dominical, Uvita
Compañía / Company: **Grupo Blanco**
Paradas / Stops: **Mercado Central / Parada Dominical** (Central Market Bus Station & Dominical Bus Stop)
Contacto / Contact: **2771-2550**
www.grupoblancocr.com

Instituciones Institutions

Municipalidad de Pérez Zeledón 2220-6600
Local Government

Oficina de Gestión Turística 2220-6768
Tourist information and Management Office

Cámara de Comercio 2771-2003
Commerce Chamber

Universidad Nacional 2562-4400
decanatosrb@una.cr

Taxis Oficiales Official Taxis (red cars)

Ubicación / Location: **Parque Central** (Central Park) / **Coopeagri**
Contacto / Contact: **2771-0045 / 2771-2020 / 2771-1166**

Renta de vehículos Car Rental

La Rioja
Contacto / Contact: **2772-3929** www.riojarentacar.com

Kaima rent a car
Contacto / Contact: **2771-2717 / 8829-2136** www.kaimarentacar.com

Busetas de transporte privado Shuttle Transportation

Excursiones-VALFO
Contacto / Contact: **8383-4994 / 8326-8197** valfo@hotmail.es

Transporte Arguedas
Contacto / Contact: **2771-7673 / 8894-7411** www.transportesarguedas.com

Tavo Tours
Contacto / Contact: **8796-8320 / 2771-5127** www.tavotours.com

Viajes Turísticos Porras
Contacto / Contact: **8323-6148** transporras1@hotmail.com

Traileta Tours
Contacto / Contact: **8734-5044** trailetatours0608@gmail.com

Turisol Tours
Contacto / Contact: **8508-5881 / 2771-1029** turisoltours@gmail.com

Innova Tours
Contacto / Contact: **8304-5275** innovatours11@gmail.com



Organizaciones Sociales Turísticas Social Organizations

CRC Chirripó (Consorcio Rural Comunitario) 2742-5200

Caturcochi (Cámara de Desarrolladores de Turismo Rural Comunitario Chirripó) 8549-8022

Aturena (Asociación de Turismo Cerro Ena) 4406-4542

Asecume (Asociación Ecoturística de la Cuenca Media Alta) 8706-2985

Coopecedral (Cooperativa de Productores Agroindustriales de Cedral de Cajon R.L.) 8431-6057

Macho Mora Adventures 4410-5773

AMACOBAS (Corredor Biológico Alexander Skutch) 8301-2060

Vallecoop (Cooperativa de Turismo Rural Comunitario) 8714-2113

Instituciones Financieras Banks

Banco Nacional de Costa Rica 2212-2000

Banco de Costa Rica 2220-6768

Banco DaVivienda 2287-1111

Coopealianza 2785-3000

CoopeServidores 2243-9500

BAC Credomatic 2243-9500

Grupo Mutual La Vivienda 2243-9500

Emergencias 911
Emergency Call

Policía de Tránsito 2771-3313
Traffic Office

Hospitales y Clínicas Hospitals and Clinics

Centro Diagnóstico y Quirúrgico San Lucas 2771-2562

Clínica de Urgencias 2772-7070

Hospital Las Américas 2771-7115

Hospital Clínica Labrador 2772-6464

Veterinarias Veterinary Clinic

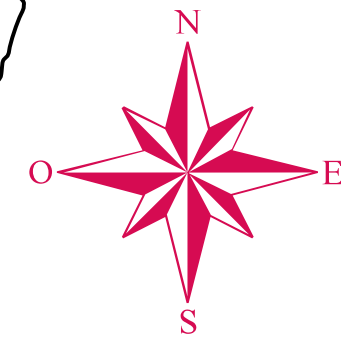
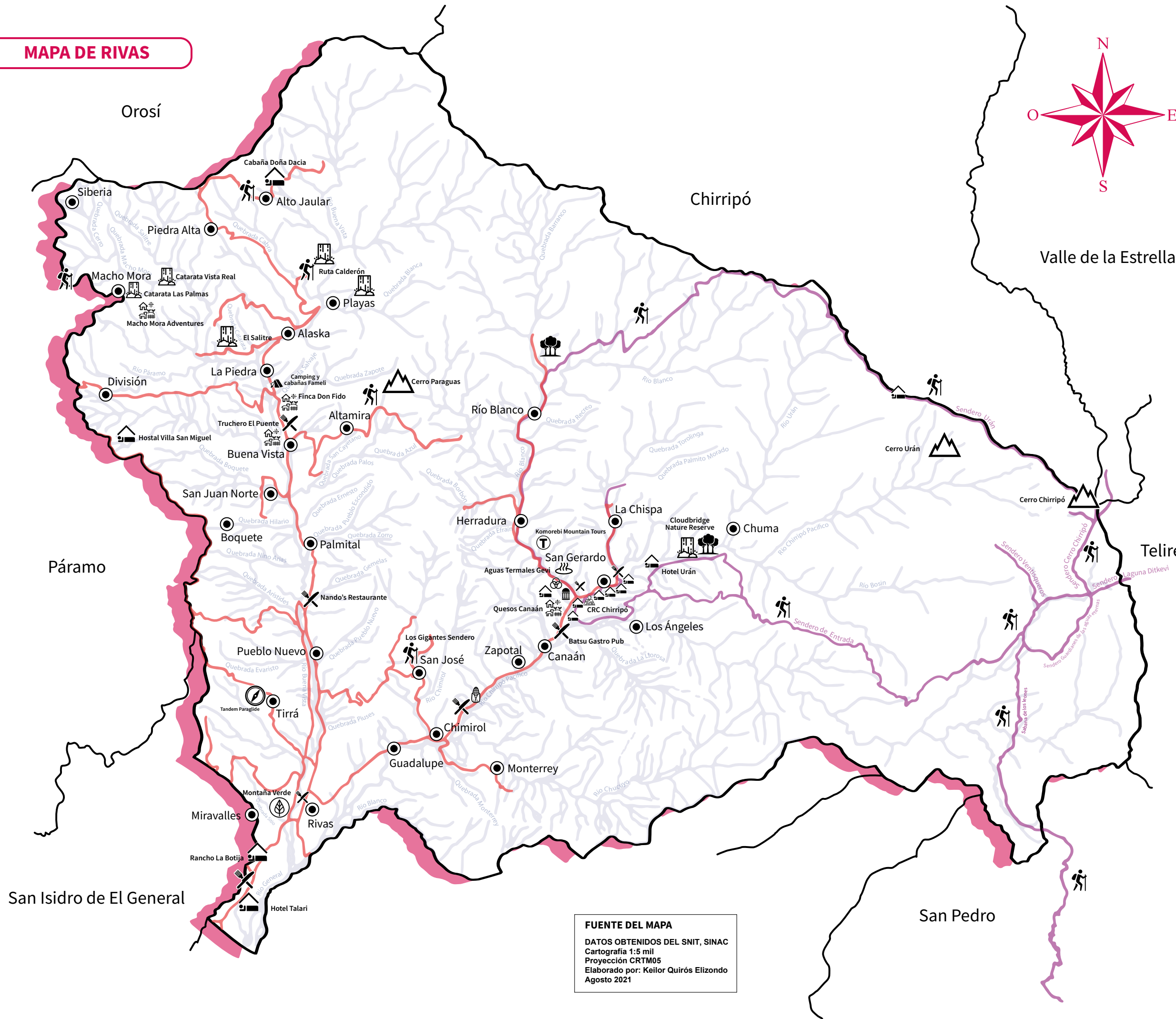
Los Alamos 2771-7331

Corral del Sol 2772-5445

Huellas Unidad Móvil 2770-2074

Pelícano 7180-5908

MAPA DE RIVAS



SIMBOLOGÍA

- Rutas principales
Main
- Senderos
Trails
- ~ Río / Quebrada
River / Creek
- Pueblo
Town
- Plaza
Soccer Field
- ⊠ Parque
Park

- Senderismo
Trekking
- Alojamiento
Lodging
- Agroturismo
Agrotourism
- Cascada
Waterfall
- Montaña
Mountain
- Actividades de aventura
Adventure activities
- Temático
Thematic activities
- Asociación de turismo
CRC Chirripó
Tourism association
- Organización Ambiental
Environmental Organization
- Aguas termales
Hot Springs
- Reserva natural
Natural Reserve
- Mercado local
Local Fair
- Tour



FUENTE DEL MAPA
 DATOS OBTENIDOS DEL SNIT, SINAC
 Cartografía 1:5 mil
 Proyección CRTM05
 Elaborado por: Keilor Quirós Elizondo
 Agosto 2021

DISTRITO DE RIVAS

POBLACIÓN APROXIMADA:
7310 habitantes

SIMBOLOGÍA

Mapa

- Rutas principales
Main
- Río / Quebrada
River / Creek
- Plaza
Soccer Field

Atractivos / Actividades

- Alojamiento
Lodging
- Temático
Thematic activities
- Camping
- Mirador
Lookout
- Área de conservación y protección
Conservation area

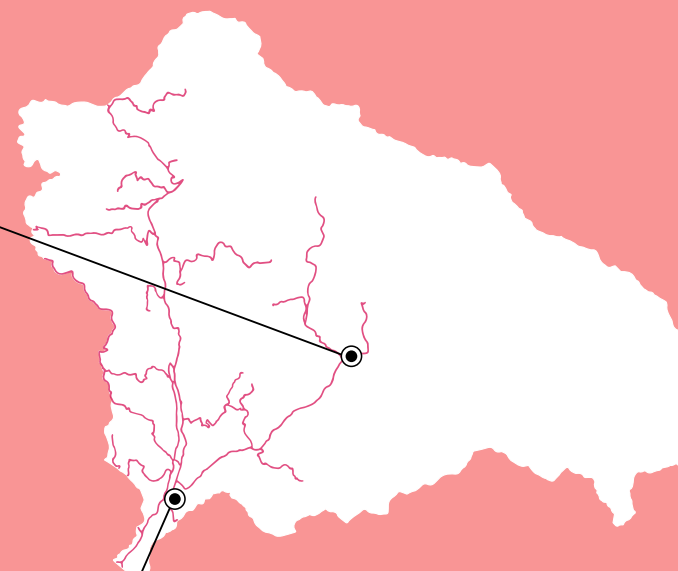
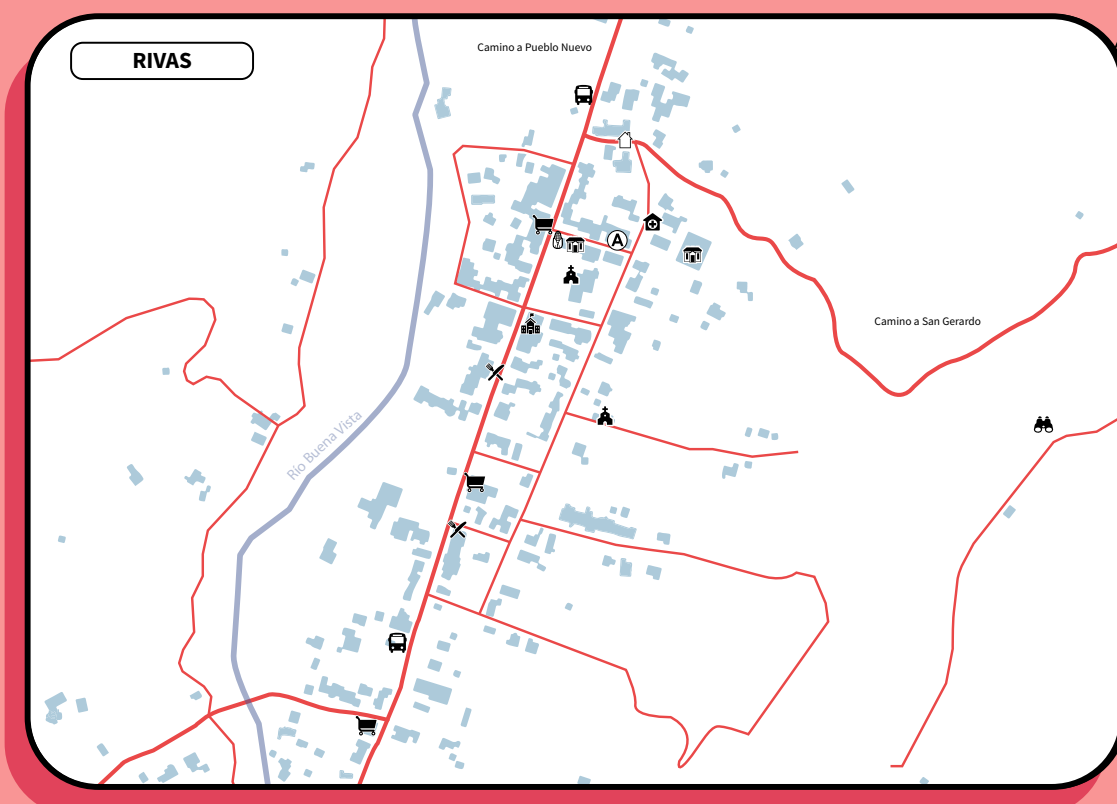
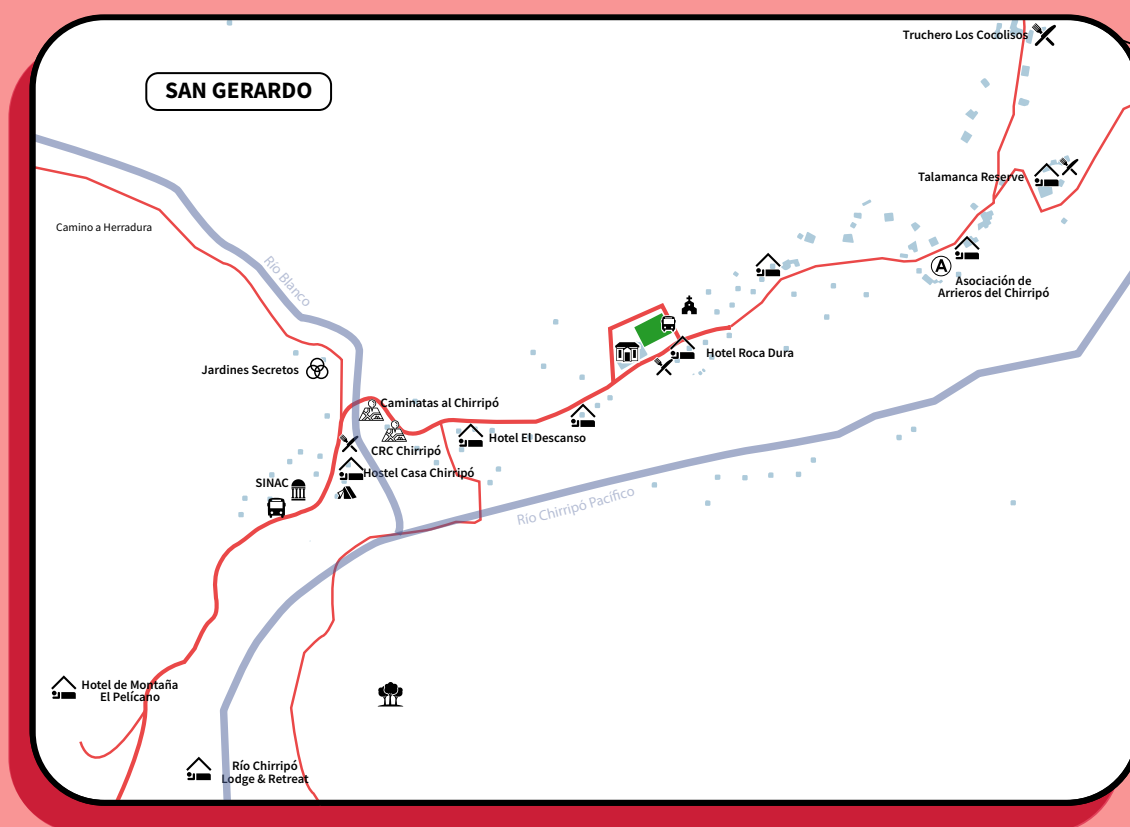
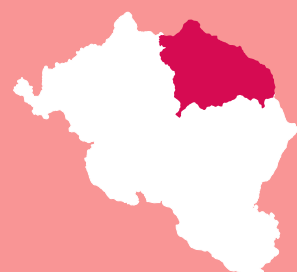
Servicios

- Comercio / Supermercado
Grocery Store
- Alimentación
Gastronomy
- Parada de bus
Bus Stop

Edificaciones importantes

- Organización de Turismo
Tourism organization
- Hospital / Centro médico
Hospital / Medical Centre
- Centro Educativo
School
- Iglesia
Church
- Institución Gubernamental
Government institution
- Salón comunal
Community Hall
- Cooperativa
Co-op
- Asociación
Community Association
- Mercado Local Solidario
Local Fair

Cantón: Pérez Zeledón



ENTRADA AL CHIRRIPO

Rivas es la puerta de entrada al Cerro Chirripó y al Cerro Urán.

Sus paisajes, bosques y cambios altitudinales permiten comprender por qué Pérez Zeledón es un destino único.

Cuenta con una amplia oferta turística entre hoteles, restaurantes, agroturismo y productos artesanales.

San Gerardo de Rivas es un punto conocido por integrar buena parte de la oferta del distrito.

La conservación de los ecosistemas es una característica de la actividad turística que aquí se desarrolla.

DISTRITO

RIVAS

MAPA TURÍSTICO I Tourist map



diseño elaborado por @sanadorart 2021




MAPA DE CAJÓN

SIMBOLOGÍA

- Rutas principales
Main
 - ~ Río / Quebrada
River / Creek
 - Pueblo
Town
-
-  Senderismo
Trekking
 -  Alojamiento
Lodging
 -  Agroturismo
Agrotourism
 -  Catarata
Waterfall
 -  Reserva natural
Natural Reserve
 -  Alimentación
Gastronomy
 -  Poza
Pool
 -  Truchero / Pesca
Fishing
 -  Producción/Tour de café
Coffee tour



FUENTE DEL MAPA
 DATOS OBTENIDOS DEL SNIT
 Cartografía 1:5 mil
 Proyección CRTM05
 Elaborado por: Oscar Leiva Alpizar
 2022



1 AMACOBAS

Asociación de Mujeres Activas del
Corredor Biológico Alexander Skutch

Ubicación / Location: Cajón y General

Servicios / Services: Tours y agroturismo

Contacto / Contact: 8301-2060

cemonja52@gmail.com

2 CoopeCedral

Cooperativa de Productores Agroindustriales
de Cedral de Cajón R.L

Ubicación / Location: Cedral

Servicios / Services: Microbeneficio, Tours de Café

Contacto / Contact: 8676-0560

coopecedral@gmail.com / javyeredv@gmail.com

3 Cabaña Nido del Quetzal

Ubicación / Location: Cedral

Servicios / Services: Hospedaje

Contacto / Contact: 8941-7965 / 8322-0248

yorlenyrn@gmail.com

4 Catarata Mina Escondida

Ubicación / Location: Cedral

Servicios / Services: Catarata

Contacto / Contact: 8892-1644

stfemglgm@gmail.com

5 El Trapiche de Doña Miriam

Ubicación / Location: San Francisco

Servicios / Services: Trapiche

Contacto / Contact: 8465-0835

6 El Trapiche de Nery

Ubicación / Location: Santa Marta

Servicios / Services: Trapiche

Contacto / Contact: 8657-5100 / 8406-9647

7 Rancho y Mirador Linda Vista

Ubicación / Location: San Ignacio

Servicios / Services: Pesca de Tilapias, Restaurante
Cancha de Fútbol 5, Piscinas, Mirador

Contacto / Contact: 8722-1577 / 8891-2257

restaurantemiradorlindavista@hotmail.com

8 Refugio de Aves Los Cusingos

Ubicación / Location: Quizarrá

Servicios / Services: Observación de Aves, Museo,
Jardín Botánico, Senderismo

Contacto / Contact: 2738-2070

administracioncusingos@cct.or.cr

9 Refugio Los Tirrases

Ubicación / Location: Cedral

Servicios / Services: Hospedaje, Jardines

Contacto / Contact: 7020-4806

chilopilo1@gmail.com

10 Soda El Fogontico

Ubicación / Location: Santa Marta

Servicios / Services: Restaurante típico

Contacto / Contact: 8708-9846

v.enrique.a.z@gmail.com

11 Truchero Manantial de Montaña

Ubicación / Location: Cedral

Servicios / Services: Pesca de Truchas, Restaurante,
Caminatas, Cabañas

Contacto / Contact: 8825-4055

henryfa0674@gmail.com

12 Truchero Sitio Encantado

Ubicación / Location: Cedral

Servicios / Services: Pesca y venta de Truchas

Contacto / Contact: 7253-1799 / 8725-6881

jeseniadiaz326@gmail.com

13 Rancho La Granja

Ubicación / Location: Cajón

Servicios / Services: Agroturismo, piscina y zonas
verdes, Alimentación

Contacto / Contact: 8977-3052

14 Hacienda AltaGracia

Ubicación / Location: Santa Teresa

Servicios / Services: Hospedaje de lujo,
Alimentación, Paseos a Caballo, Caminatas

Contacto / Contact: 2105-3000

15 La Cantera Resort

Ubicación / Location: San Ignacio

Servicios / Services: Hospedaje, Piscina

Contacto / Contact: 7093-9859

info@lacanterapz.com

16 Rancho Linda Vista Cedral

Ubicación / Location: Cedral

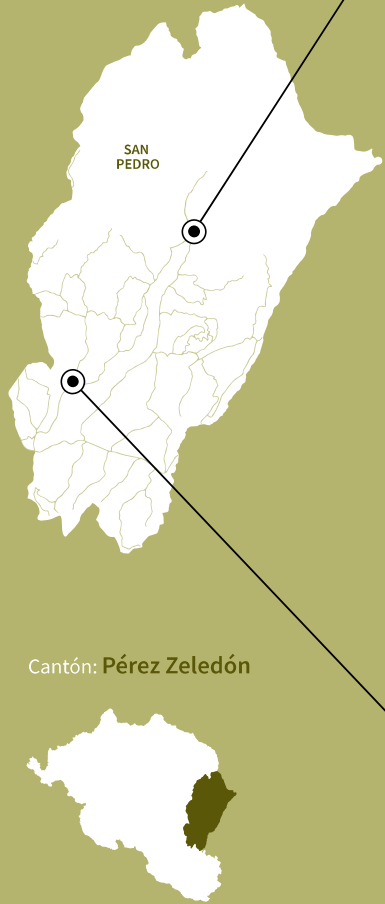
Servicios / Services: Pesca de Truchas, Restaurante

Contacto / Contact: 7289-9276

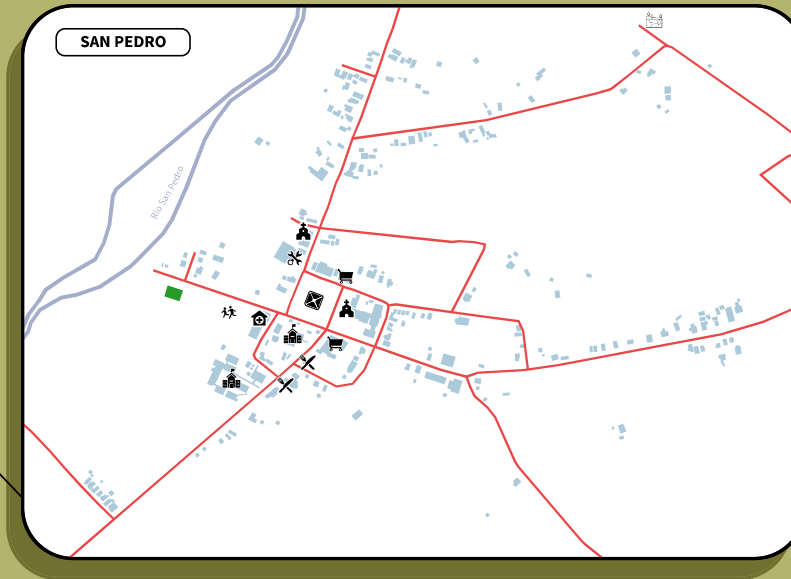
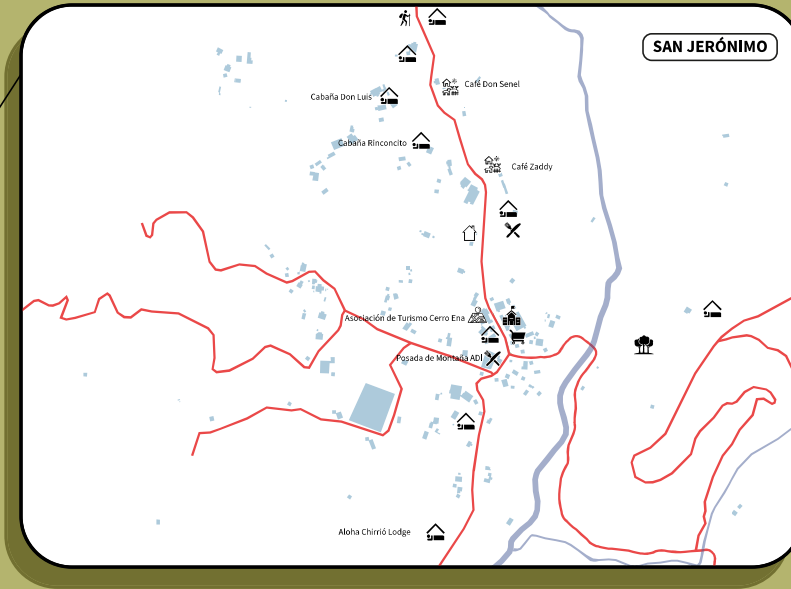
roberthumora10@gmail.com



DISTRITO DE SAN PEDRO
POBLACIÓN APROXIMADA:
 9389 habitantes



Cantón: Pérez Zeledón



SIMBOLOGÍA

Mapa

- Rutas principales
- Río / Quebrada
- Plaza
- Parque

Atractivos / Actividades

- Senderismo
- Camping
- Alojamiento
- Agroturismo
- Área de conservación y protección
- Parque infantil

Servicios

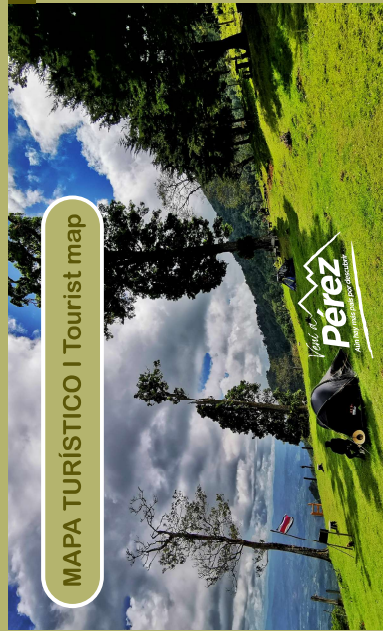
- Comercio / Supermercado
- Alimentación
- Centro automotriz

Edificaciones Importantes

- Centro médico
- Centro Educativo
- Asociación de turismo ATURENA
- Iglesia
- Cooperativa

TURISMO AUTÉNTICO

El turismo rural comunitario en la comunidad de San Jerónimo ha permitido el desarrollo de un turismo auténtico liderado por los propios pobladores locales.

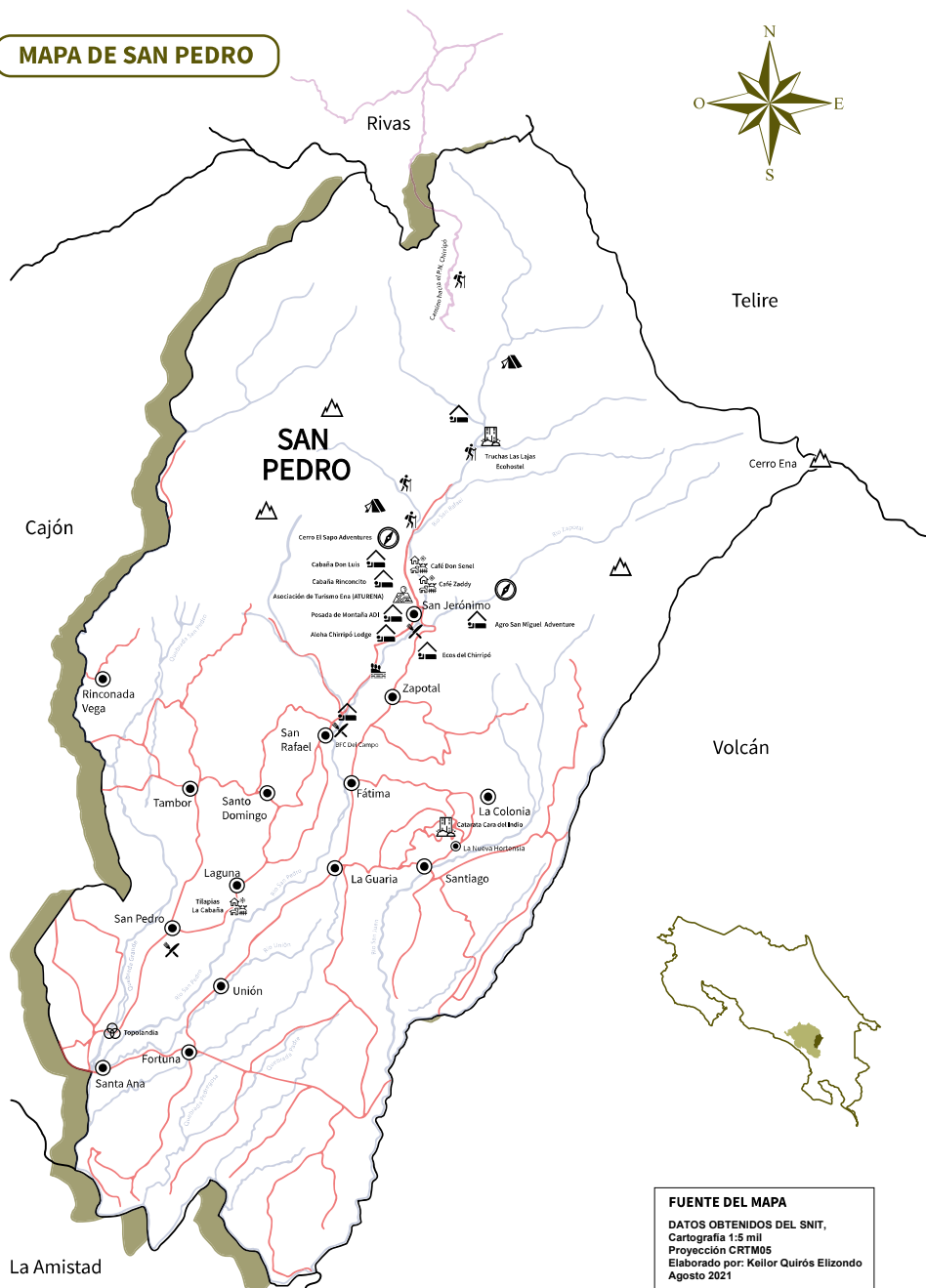


diseño elaborado por @sanadorart 2021

RUTAS TURÍSTICAS

OFICINA GESTIÓN TURÍSTICA
 Pérez Zeledón

MAPA DE SAN PEDRO



FUENTE DEL MAPA
 DATOS OBTENIDOS DEL SNIT,
 Cartografía 1:5 mil
 Proyección CRTM05
 Elaborado por: Keilor Quirós Elizondo
 Agosto 2021

SIMBOLOGÍA

- Rutas principales
 - Senderos
 - Río / Quebrada
 - Pueblo
 - Plaza
 - Parque
-
- Senderismo
 - Camping
 - Alojamiento
 - Agroturismo
 - Poza
 - Cascada
 - Montaña
 - Actividades de aventura
 - Temático
 - Asociación de turismo

CERROS IMPORTANTES

A través de San Pedro es posible llegar a la cumbre más alta del país, el Cerro Chirripó, además de otros cerros importantes como el Cerro Ena.



AVENTURA Y MONTAÑISMO

Por su ubicación en las faldas de la cordillera de Talamanca el distrito ofrece una amplia oferta de turismo de aventura y montañismo.


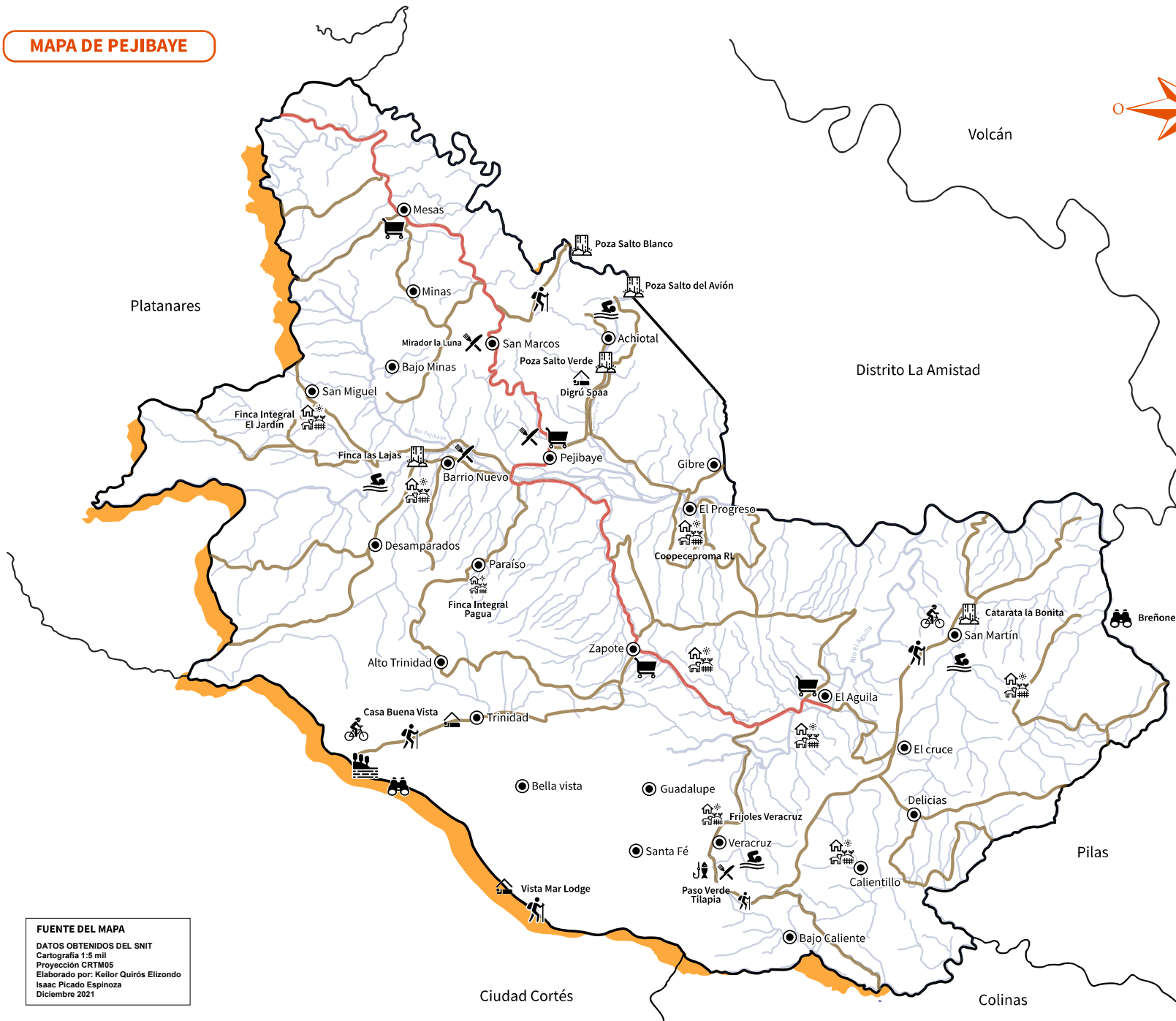


CAFÉ DE PRIMERA

San Pedro es una tierra agrícola y campesina, con una producción de café de primera calidad.




MAPA DE PEJIBAYE



SIMBOLOGÍA

- Rutas principales
- Calles
- Río / Quebrada
- Pueblo

- Senderismo
- Alojamiento
- Agroturismo
- Cascada
- Ciclismo Recreativo
- Fila Costeña
- Supermercado
- Pesca
- Mirador
- Natación



FUENTE DEL MAPA
 DATOS OBTENIDOS DEL SNIT
 Cartografía 1:5 mil
 Proyección CRTM05
 Elaborado por: Keilor Quirós Elizondo
 Isaac Picado Espinoza
 Diciembre 2021

DISTRITO DE PEJIBAYE

POBLACIÓN APROXIMADA:
8028 habitantes

SIMBOLOGÍA

Mapa


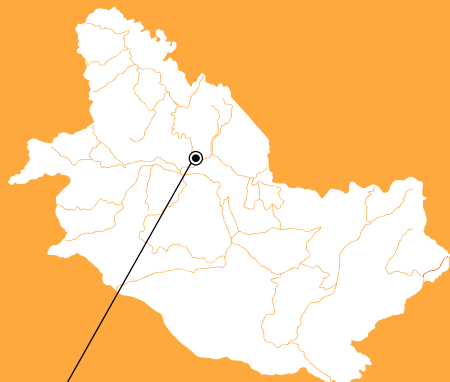
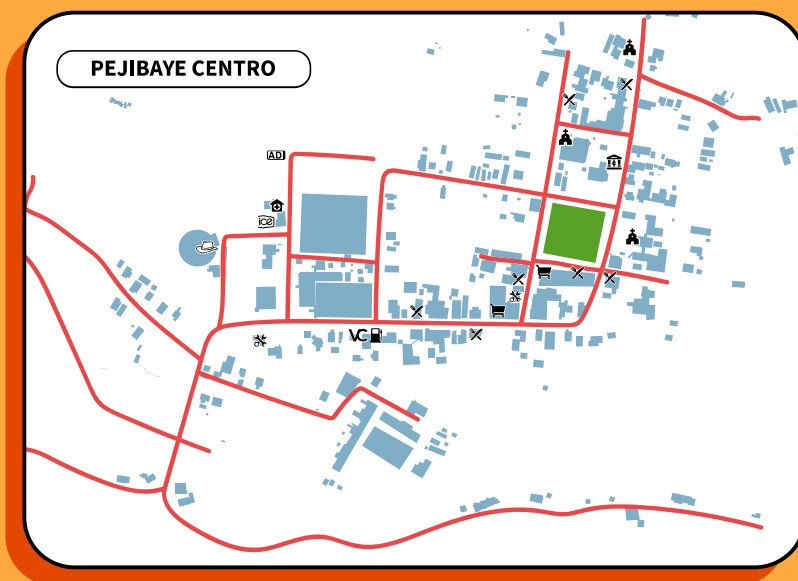
- Rutas principales
- Plaza

Servicios

- Comercio / Supermercado
- Alimentación
- Estación de Gasolina
- Centro automotriz

Edificaciones importantes

- Sucursal del ICE
- Vallecoop
- Campo Ferial
- Entidad financiera
- Iglesia
- Clinica
- Asociación de Desarrollo Pejibaye



Cantón: Pérez Zeledón




Más información 8829 8855

De acuerdo a investigaciones realizadas, los primeros pobladores colonos que llegaron a Pejibaye lo hicieron entre los años de 1870 y 1942.

Desde su constitución como poblado, Pejibaye ha sido siempre un territorio de producción agropecuaria importante para el país.

Este es un territorio con gran persistencia del campesinado que trabaja arduamente entre las muchas y bellas montañas del distrito.

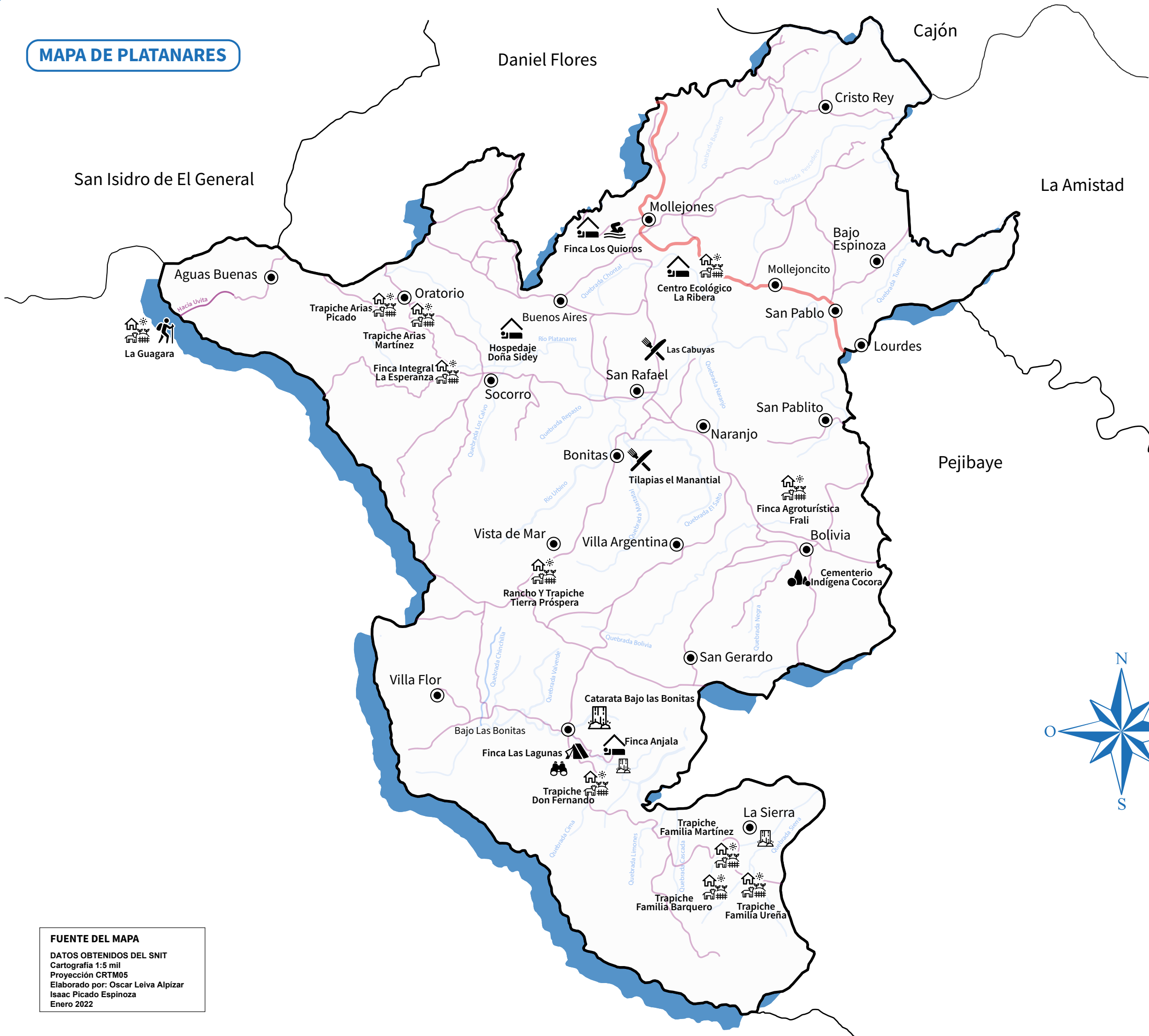
Sus atractivos turísticos están basados en los ríos, en las cataratas y en la fila brunqueña que permite vistas panorámicas al mar. Asimismo, en la propia actividad agropecuaria que ofrece experiencias agroecoturísticas.



MAPA TURÍSTICO | Tourist map

diseño elaborado por @sanadorart 2021


MAPA DE PLATANARES



SIMBOLOGÍA

- Rutas principales (Main Routes)
- Calles (Roads)
- Río / Quebrada (River / Creek)
- Pueblo (Town)

- Senderismo (Trekking)
- Alojamiento (Lodging)
- Agroturismo (Agrotourism)
- Cascada (Waterfall)
- Sitio Arquelógico (Archeological Site)
- Camping
- Paisajismo (Landscaping)
- Alimentación (Gastronomy)
- Natación (Swimming)



FUENTE DEL MAPA
 DATOS OBTENIDOS DEL SNIT
 Cartografía 1:5 mil
 Proyección CRTM05
 Elaborado por: Oscar Leiva Alpizar
 Isaac Picado Espinoza
 Enero 2022

DISTRITO DE PLATANARES

POBLACIÓN APROXIMADA:
7513 habitantes

SIMBOLOGÍA



Mapa

- Rutas principales
Main
- ~ Río / Quebrada
River / Creek
- Plaza
Soccer Field




Atractivos / Actividades

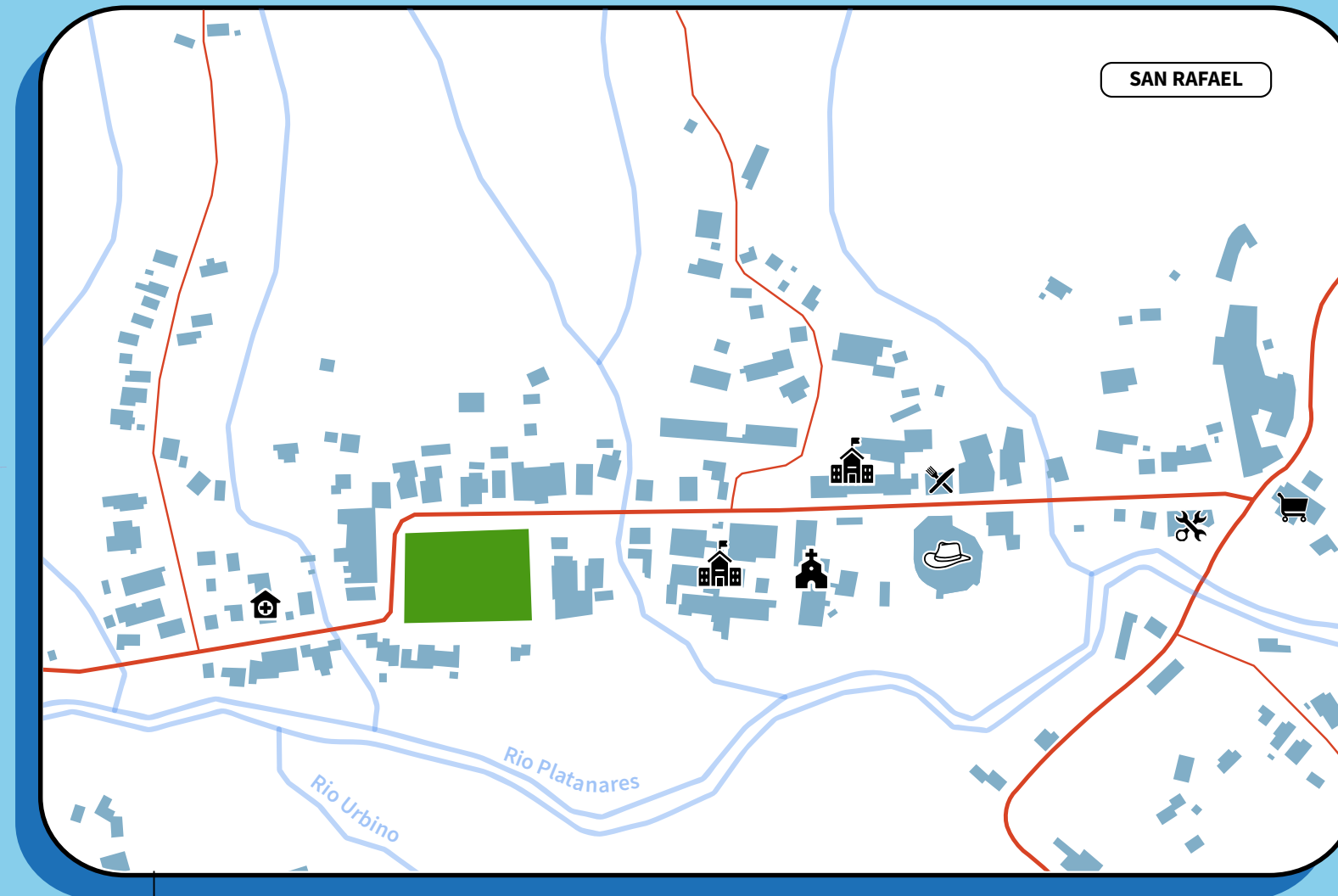
-  Campo Ferial
Fair Field

Servicios

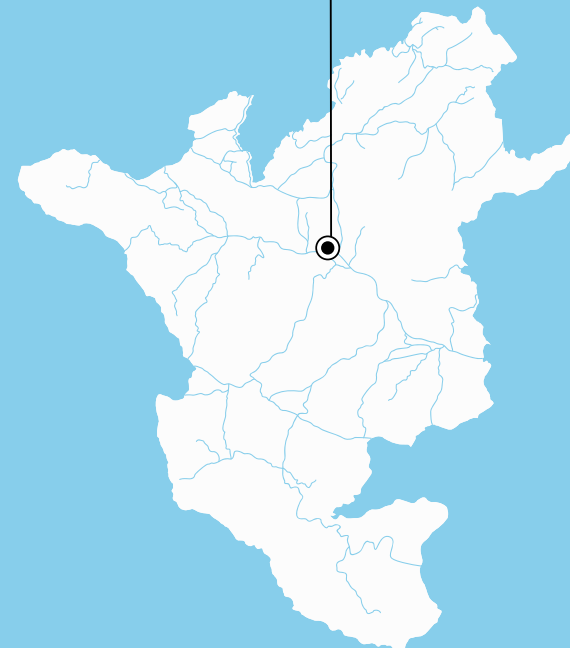
-  Comercio / Supermercado
Grocery Store
-  Alimentación
Gastronomy
-  Centro automotriz
Motor center

Edificaciones importantes

-  Hospital / Centro médico
Hospital / Medical Centre
-  Centro Educativo
School
-  Iglesia
Church



Cantón: Pérez Zeledón



Platanares es un distrito marcado por la herencia campesina.

Aquí encontrará actividades agroturísticas relacionadas con el café y la producción de dulce de caña.

Ubicado estratégicamente en la fila brunqueña, el distrito destaca por sus vistas panorámicas a la costa pacífica y a la Cordillera de Talamanca




Fuente: Finca Anjala

MAPA TURÍSTICO I Tourist map

diseño elaborado por @sanadorart 2022






SIMBOLOGÍA

- Rutas principales
Main
- Senderos
Trails
- ~ Río / Quebrada
River / Creek
- Calles
Roads
- Pueblo
Town

- Senderismo
Trekking
- Alojamiento
Lodging
- Agroturismo
Agrotourism
- Cascada
Waterfall
- Tour
- Camping
- Cultura
Culture



DISTRITO DE LA AMISTAD

Destino / Destination: **Cabañas Tierra Nueva**
Servicio/ Service: Alojamiento en cabañas y camping

Contacto / Contact: 8954-5560
 loaraya1996@gmail.com

Destino / Destination: **Catarata Namú**
Servicio/ Service: Alimentación, senderismo y cataratas

Contacto / Contact: 8345-2952 / 8354-1552
 lilianacu1978@gmail.com

Destino / Destination: **Coopeassa**
Servicio/ Service: Agricultura orgánica, agroturismo y tours

Contacto / Contact: 2771-0673
 info@coopeassa.com

Destino / Destination: **Territoria Cabécar China Kichá**
Servicio/ Service: Experiencias culturales y agroturísticas. Diversos atractivos naturales.

Contacto / Contact: 8556-5110

Destino / Destination: **Cabaña Moctezuma**
Servicio/ Service: Agroturismo, productos orgánicos y alojamiento

Contacto / Contact: 8310-3926 / 8718-1928
 productosmoctezuma@outlook.es

Destino / Destination: **Mirador La Faralla**
Servicio/ Service: Mirador, hamacas y camping

Contacto / Contact: 8381-1803
 yamilethboga@gmail.com

Destino / Destination: **Bosque Don Tacho**
Servicio/ Service: Senderismo, camping, picnic recreación, eventos y venta

Contacto / Contact: 8883-4052
 botacho@gmail.com

Destino / Destination: **COPO**
Servicio/ Service: Alimentación, senderismo y camping

Contacto / Contact: 8803-5558

Destino / Destination: **Eco Finca Orgánica Vistas del Chirripó**
Servicio/ Service: Senderismo, glamping, charlas y mirador

Contacto / Contact: 8383-0441

Destino / Destination: **Finca Orgánica La Montaña**
Servicio/ Service: Senderismo, tour gastronómico souvenirs y charlas

Contacto / Contact: 8802-9677 / 8402-3399

Destino / Destination: **Finca Orgánica Linda Vista**
Servicio/ Service: Mirador, camping, senderismo y productos orgánicos

Contacto / Contact: 8866-0261

Destino / Destination: **Finca Paraíso**
Servicio/ Service: Senderismo, catarata y cabaña

Contacto / Contact: 8359-6278

Destino / Destination: **Montañas y Paisajes**
Servicio/ Service: Tour orgánico educativo y mirador

Contacto / Contact: 8798-3639

Cantón: Pérez Zeledón



MAPA TURÍSTICO | Tourist map

diseño elaborado por @sanadorart y @enecomunicacion 2022



Territorio Indígena China Kichá

El territorio indígena Cabécar de **China Kichá** fue reconocida legalmente como reserva en **1957** con una extensión mayor a las **7.000 hectáreas**. Sin embargo, en abril de 1982, el Gobierno anuló ese decreto y disolvió a la comunidad. Posteriormente, en el año **2001 se restableció el territorio**, pero con una extensión de **1.100 hectáreas**.

Actualmente cuenta con una **población de 105 personas**.



RUTAS TURÍSTICAS



DISTRITO DE BARÚ

Población: 2854 habitantes

INFOMACIÓN comercial

Bussiness Information

Eco Chontales Waterfalls

SERVICIOS
Alimentación
Catarata



UBICACION
Chontales

CONTACTO
8334-2422
waterfallecochontalescr@gmail.com

Finca Agroecológica Los Pilares

SERVICIOS
Agroturismo
Hospedaje



UBICACION
La Reina

CONTACTO
8713-9422
ecoagropilares@gmail.com

Restaurante Mirador Los Chorros

SERVICIOS
Restaurante



UBICACION
Tinamaste

CONTACTO
2787-0315

La Ceiba Ecoadventure

SERVICIOS
Catarata
Senderos
Hospedaje



UBICACION
Platanillo

CONTACTO
8980-5257
laceibaecoventures@gmail.com

Hacienda Ébano

SERVICIOS
Tours



UBICACION
Líbano

CONTACTO
8624-5757
info@haciendaebano.com

Native Barú

SERVICIOS
Hospedaje
Camping
Tours



UBICACION
San Juan de Dios

CONTACTO
6095 7870 / 8723-9700
nativebaru01@gmail.com

Catarata El Encanto

SERVICIOS
Ingreso a catarata
Alimentación



UBICACION
Florida

CONTACTO
8645-3675

Nauyaca Nature Park

SERVICIOS
Tours
Catarata



UBICACION
San Salvador

CONTACTO
8771-4222
info@nauyacawaterfall.com

Nauyaca Waterfalls Horseback Riding Tour

SERVICIOS
Tours
Catarata



UBICACION
Platanillo

CONTACTO
2787-0541 / 6280-1790
info@cataratasnauyaca.com

Pacific Journeys

SERVICIOS
Rappel
Camping
Tours



UBICACION
Las Tumbas

CONTACTO
8325-9818
reservations@pacificjourneyscr.com

Waterfall Villas Wellness Retreat

SERVICIOS
Hospedaje



UBICACION
Platanillo

CONTACTO
8882-7687
info@waterfallvillas.com

Parque Reptilandia

SERVICIOS
Exhibición
de animales



UBICACION
Platanillo

CONTACTO
8597 7823
info@crreptiles.com

Hotel Paradise Lodge

SERVICIOS
Hospedaje



UBICACION
Santa Juana

CONTACTO
6038-0833
info@paradiselodge.cr

Finca Agroecológica El Encanto

SERVICIOS
Agroturismo
Catarata



UBICACION
San Juan de Dios

CONTACTO
8895-9495
elencantocr@gmail.com

Cascada Elysiana

SERVICIOS
Catarata
Hospedaje



UBICACION
San Juan de Dios

CONTACTO
8619-0439
cascada.elysiana@gmail.com

La Rana Roja

SERVICIOS
Tours
Catarata
Alimentación



UBICACION
Torito

CONTACTO
8617-0449
ranchoranaraja@gmail.com

Rio Magnolia Nature Lodge

SERVICIOS
Hospedaje



UBICACION
La Alfombra

CONTACTO
8493-2506
info@riomagnolia.com

Rancho Compayres

SERVICIOS
Restaurante
Mirador

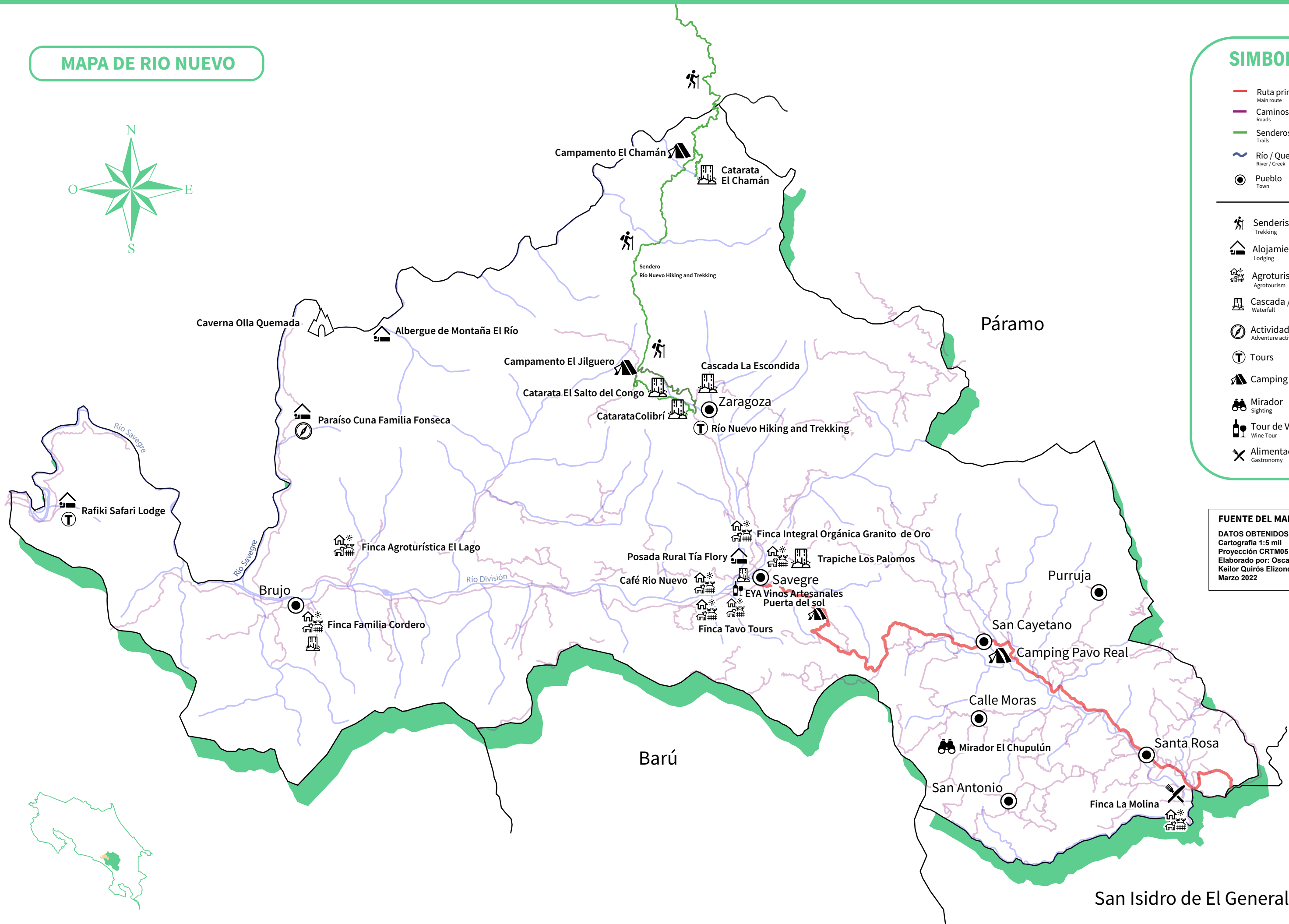



UBICACION
Platanillo

CONTACTO
8940-4040



MAPA DE RIO NUEVO



SIMBOLOGÍA

- Ruta principal
Main route
 - Caminos
Roads
 - Senderos
Trails
 - ~ Río / Quebrada
River / Creek
 - Pueblo
Town
-
- Senderismo
Trekking
 - Alojamiento
Lodging
 - Agroturismo
Agrotourism
 - Cascada / Catarata
Waterfall
 - Actividades de aventura
Adventure activities
 - Tours
 - Camping
 - Mirador
Sighting
 - Tour de Vinos
Wine Tour
 - Alimentación
Gastronomy

FUENTE DEL MAPA
 DATOS OBTENIDOS DEL SNIT
 Cartografía 1:5 mil
 Proyección CRTM05
 Elaborado por: Oscar Leiva Alpizar
 Keilor Quirós Elizondo
 Marzo 2022



San Isidro de El General

DISTRITO DE RIO NUEVO / INFORMACION DE LAS EMPRESAS TURISTICAS

EYA Vinos Artesanales -Puerta del sol

SERVICIOS

Producción agropecuaria
Hospedaje
Tours



UBICACION

Savegre, Río Nuevo

CONTACTO

8968-8213
tebonco25@gmail.com

Posada Rural Tía Flory

SERVICIOS

Hospedaje
Camping



UBICACION

Savegre, Río Nuevo

CONTACTO

8612-0023

Finca Agroturística El Lago

SERVICIOS

Cabaña



UBICACION

El Brujo, Río Nuevo

CONTACTO

8356-7394; 8708-4464
ellagocabana@gmail.com

Finca Integral Orgánica Granito de Oro

SERVICIOS

Producción agropecuaria



UBICACION

Savegre, Río Nuevo

CONTACTO

8607-9887; 8478-2756

Finca La Molina

SERVICIOS

Restaurante
Exhibición de animales



UBICACION

Santa Rosa, Río Nuevo

CONTACTO

2770-3097; 8389-5752
castillocarolina80@gmail.com

Catarata La Escondida

SERVICIOS

Catarata



UBICACION

Zaragoza, Río Nuevo

CONTACTO

8857-7258; 8481-8058

Paraíso Cuna Familia Fonseca

SERVICIOS

Tours
Hospedaje, Alimentación
Aventura: Rapel, Kayak, Rafting



UBICACION

El Brujo, Río Nuevo

CONTACTO

7266-3766
mauricio@rainforestexpeditions.org

Rafiki Safari Lodge

SERVICIOS

Hotel
Tours



UBICACION

El Brujo, Río Nuevo

CONTACTO

8368-9944; 8470-1642
rafikisafari@gmail.com

Río Nuevo Hiking and Trekking

SERVICIOS

Tours
Senderismo
Camping



UBICACION

Zaragoza, Río Nuevo

CONTACTO

8319-3310; 8747-1565
rionuevoht@gmail.com

Trapiche Los Palomos

SERVICIOS

Producción agropecuaria
Catarata



UBICACION

Savegre, Río Nuevo

CONTACTO

8757-4562; 8581-9362

Finca Tavo Tours

SERVICIOS

Agroturismo



UBICACION

Savegre, Río Nuevo

CONTACTO

8796-8320; 2771-5127
info@tavotours.com

Albergue de Montaña El Río

SERVICIOS

Hospedaje
Alimentación
Tours a Caverna Olla Quemada



UBICACION

Piedras Blancas, Río Nuevo

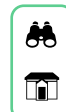
CONTACTO

7237-5132

Mirador El Chupulún

SERVICIOS

Mirador
Salón de Eventos



UBICACION

Calle Mora, Río Nuevo

CONTACTO

6157-5143
miradorchupuluncallemorapz@gmail.com

Finca Familia Cordero

SERVICIOS

Tours
Cataratas



UBICACION

El Brujo, Río Nuevo

CONTACTO

8308-5251; 7059-3675
discoveringhikingcr@gmail.com

Café Río Nuevo

SERVICIOS

Coffee Tour



UBICACION

Savegre, Río Nuevo

CONTACTO

8399-8188
riveramadrizvictor@gmail.com

Camping Pavo Real

SERVICIOS

Camping
Catarata



UBICACION

Truchero


UBICACION

San Cayetano, Río Nuevo

CONTACTO

8355-6410

MAPA TURÍSTICO I Tourist map



diseño elaborado por @sanadorart 2022

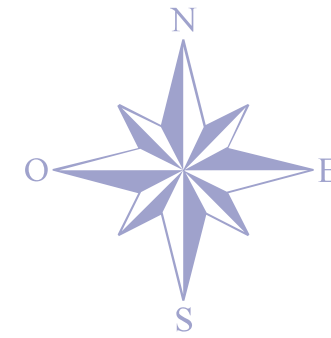
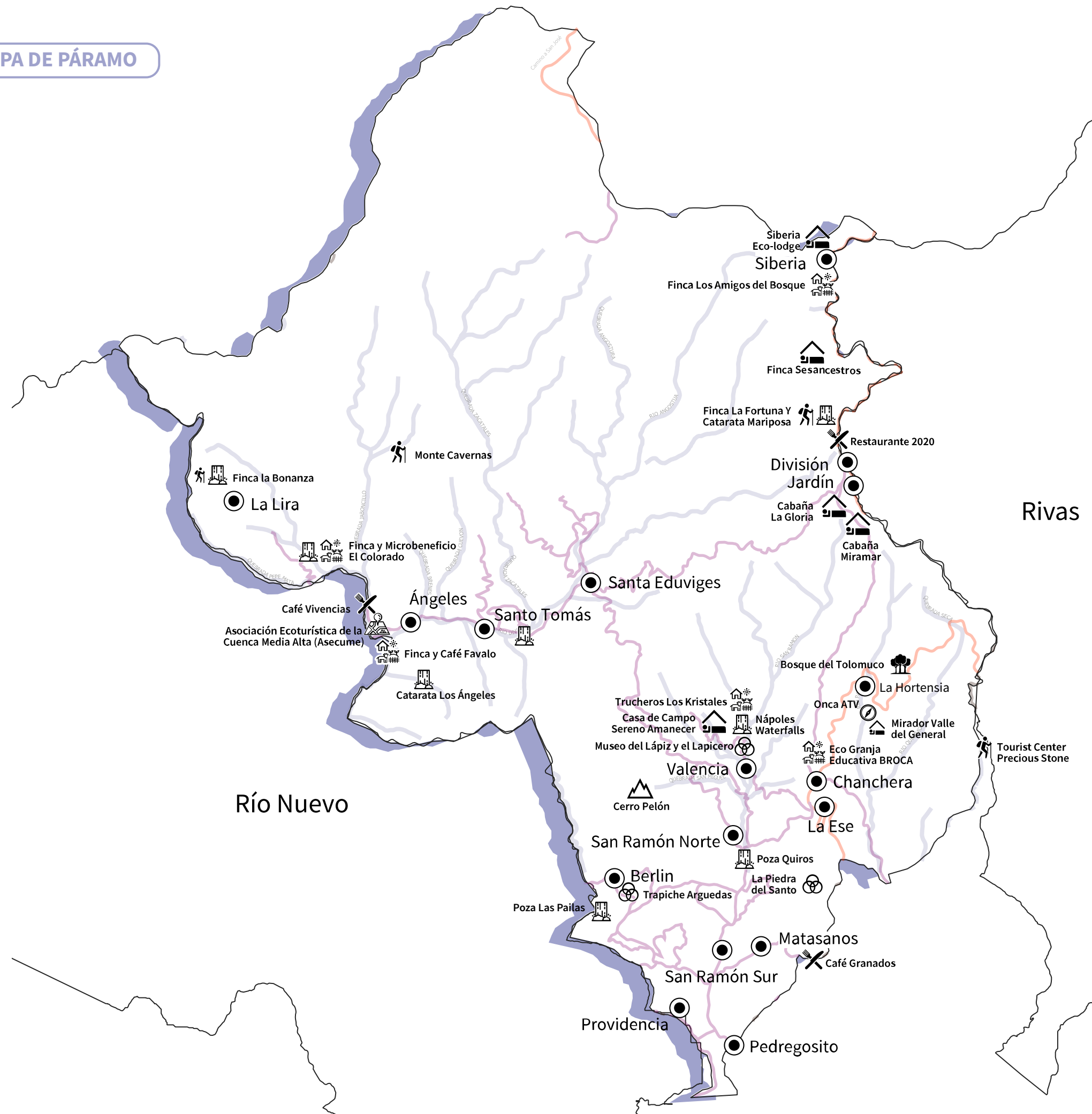


RUTAS TURÍSTICAS

OFICINA
GESTIÓN
TURÍSTICA
Pérez Zeledón



MAPA DE PÁRAMO




SIMBOLOGÍA

- Rutas principales
Main
 - Senderos
Trails
 - Río / Quebrada
River / Creek
 - Pueblo
Town
-
- Senderismo
Trekking
 - Alojamiento
Lodging
 - Agroturismo
Agrotourism
 - Cascada
Waterfall
 - Montaña
Mountain
 - Actividades de aventura
Adventure activities
 - Temático
Thematic activities
 - Asociación de turismo
Tourism association
 - Reserva natural
Natural Reserve
 - Alimentación
Gastronomy



FUENTE DEL MAPA
 DATOS OBTENIDOS DEL SNIT
 Cartografía 1:5 mil
 Proyección CRTM05
 Elaborado por: Keilor Quirós Elizondo
 Febrero 2022



DISTRITO DE PÁRAMO

POBLACIÓN APROXIMADA: 4855 habitantes

Compañía / Company: **Asociación Ecoturística de la Cuenca Media Alta (Asecume)**
Servicio/ Service: Organización Turística
Contacto / Contact: 8706-2985
asecume@gmail.com

Destino / Destination: **Cabaña La Gloria**
Servicio/ Service: Alojamiento
Contacto / Contact: 8622-9638
jeudyvalverde27@gmail.com

Destino / Destination: **Mirador Valle del General/Onca ATV**
Servicio/ Service: Alojamiento, canopy, y cuadraculo
Contacto / Contact: 2200-5465 / 8998-4333
2772-2727
canopy@valledelgeneral.com
admin@valledelgeneral.com

Destino / Destination: **Eco Granja Educativa BROCA**
Servicio/ Service: Agroturismo
Contacto / Contact: 8423-7439 / 8727-3464
ecogranjabroca@gmail.com
alberto.transbroca@gmail.com

Destino / Destination: **Finca La Bonanza**
Servicio/ Service: Agroturismo
Contacto / Contact: 8477-8650 / 2772-0390

Destino / Destination: **Finca La Fortuna Y Catarata Mariposa**
Servicio/ Service: Senderismo y cataratas
Contacto / Contact: 8867-6228

Destino / Destination: **Finca Los Amigos del Bosque**
Servicio/ Service: Agroturismo
Contacto / Contact: 8314-1703 / 8912-2442
fincalosalosamigosdelbosque@gmail.com
salazarilama06@gmail.com

Destino / Destination: **Finca y Café Favalo**
Servicio/ Service: Agroturismo y coffee tour
Contacto / Contact: 8706-2985 / 2742-3081
8383-2868
cafefavalo@gmail.com

Destino / Destination: **Finca y Microbeneficio El Colorado**
Servicio/ Service: Agroturismo, coffee tour y cataratas
Contacto / Contact: 84393004
coloradofmb@gmail.com

Destino / Destination: **Monte Cavernas**
Servicio/ Service: Senderismo
Contacto / Contact: 2742-3148 / 8652-3742
6028-0214
montecavernas@gmail.com

Destino / Destination: **Nápoles Waterfalls**
Servicio/ Service: Cataratas
Contacto / Contact: 6206-6190 / 8318-7871
cataratasnapoles@gmail.com
luistames12345@gmail.com

Destino / Destination: **Siberia Eco-Lodge**
Servicio/ Service: Alojamiento
Contacto / Contact: 7105-4166 / 8530-5072
jbisner@gmail.com
dianazuniga@hotmail.com

Destino / Destination: **Tourist Center Precious Stone**
Servicio/ Service: Senderismo
Contacto / Contact: 7299-0195 / 6211-8646
8409-3436

Destino / Destination: **Trucheros Los Kristales**
Servicio/ Service: Agroturismo
Contacto / Contact: 8418-6865

Destino / Destination: **Casa de Campo Sereno Amanecer**
Servicio/ Service: Alojamiento
Contacto / Contact: 8640-9379

Destino / Destination: **Cerro Pelón**
Servicio/ Service: Senderismo
Contacto / Contact: 6003 3962

Destino / Destination: **Finca Sesancestros**
Servicio/ Service: Alojamiento
Contacto / Contact: 8505 -1234
sesancestros@gmail.com

Instituciones Institutions

Municipalidad de Pérez Zeledón 2220-6600
Local Government

Oficina de Gestión Turística 2220-6768
Tourist information and Management Office

Cámara de Comercio 2771-2003
Chamber of Commerce

Universidad Nacional 2562-4400
decanatosrb@una.cr

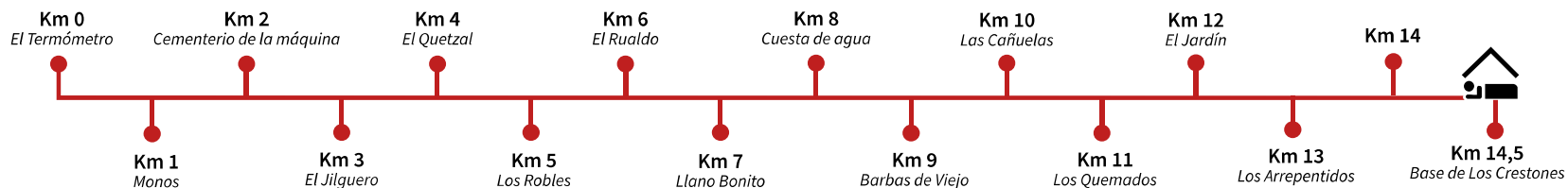


MAPAS TEMÁTICOS



PARQUE NACIONAL CHIRRIPO

Área de Conservación La Amistad Pacífico (ACLAP)



DATOS / Information

Creado el 19 de Agosto de 1975
 50.340 hectáreas protegidas
 Cerro más alto 3821 msnm
 Temperatura entre los 0°- 20°C

*Created on August 19th 1975
 50.340 protected hectares
 highest peak in CR 3821 masl
 Temperature between 0°- 20°C*

CHIRRIPO

“Tierra de las aguas eternas” significado de origen Cabécar

“Land of eternal waters” meaning in Cabécar language



SECTORES / Sectors

SAN GERARDO En este se encuentra el Sendero Principal donde podrá encontrar rotulación a lo largo de 14.5 km y una zona de descanso a mitad del camino, ideal para recargar energía y abastecerse de agua.

The main trail is located in this area. You can find signs along the 14.5km walk and a resting area where you can recover energy and refill water bottles.

HERRADURA La Asociación de Desarrollo Integral de Herradura de Rivas se encarga de administrar el uso de la ruta Herradura-Urán-Chirripó.

The Asociación de Desarrollo Integral de Herradura de Rivas is encharged of the use of Herradura-Uran-Chirripó trail.

SAN JERONIMO La Asociación de Turismo de Cerro Ena se encarga de administrar el uso de la ruta San Jerónimo-Sabana de Los Leones-Chirripó.

The Asociación de Turismo de Cerro Ena is encharged of the use of San Jerónimo-Sabana de Los Leones-Chirripó trail.

CONTACTOS / Contacts

OFICINAS ADMINISTRATIVAS DEL PARQUE NACIONAL CHIRRIPO

Teléfono: +506 905-2447747

Mail: reservaciones.chirripo@sinac.go.cr

Web: www.sinac.go.cr

CONSORCIO RURAL COMUNITARIO CHIRRIPO (CRC CHIRRIPO)

Teléfono: +506 2742-5200 / +506 8549-8022

Mail: info@chirripo.org

Web: www.chirripo.org

ASOCIACION DE DESARROLLO INTEGRAL DE HERRADURA DE RIVAS

Teléfono: +506 7129-9812

Mail: cturismoherradura@gmail.com

ASOCIACION DE TURISMO ENA

Teléfono: +506 8374-3443 / +506 4406-4542


Mail: info@sanjeronimochirripo.com

Web: www.sanjeronimochirripo.com

SENDEROS

PARQUE NACIONAL CHIRRIPO

MAPA TURISTICO | Tourist map



diseño elaborado por @sanadorart 2022

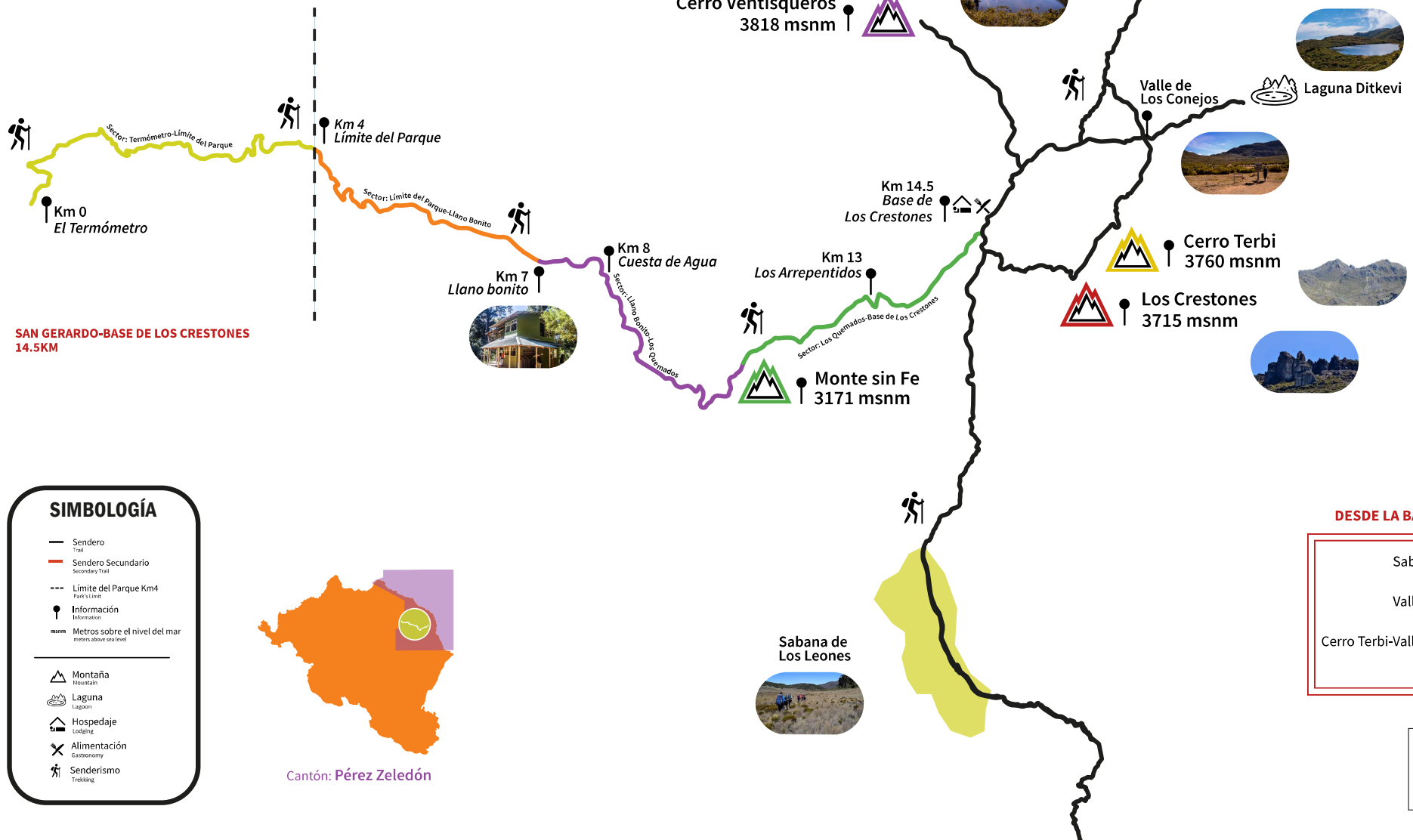


OFICINA
GESTIÓN
TURÍSTICA
Pérez Zeledón



MAPA DEL PARQUE NACIONAL CHIRRIPO

ENTRADA SECTOR SAN GERARDO DE RIVAS



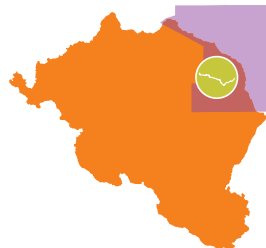
SAN GERARDO-BASE DE LOS CRESTONES
14.5KM

DESDE LA BASE DE LOS CRESTONES

- Sabana de Los Leones - 4 KM
- Ventisqueros - 3.1 KM
- Valle de Las Morrenas - 7 KM
- Cerro Chirripó - 5.1 KM
- Cerro Terbi-Valle de Los Conejos - 6.1 KM
- Laguna Ditkevi - 1.2 KM

SIMBOLOGÍA

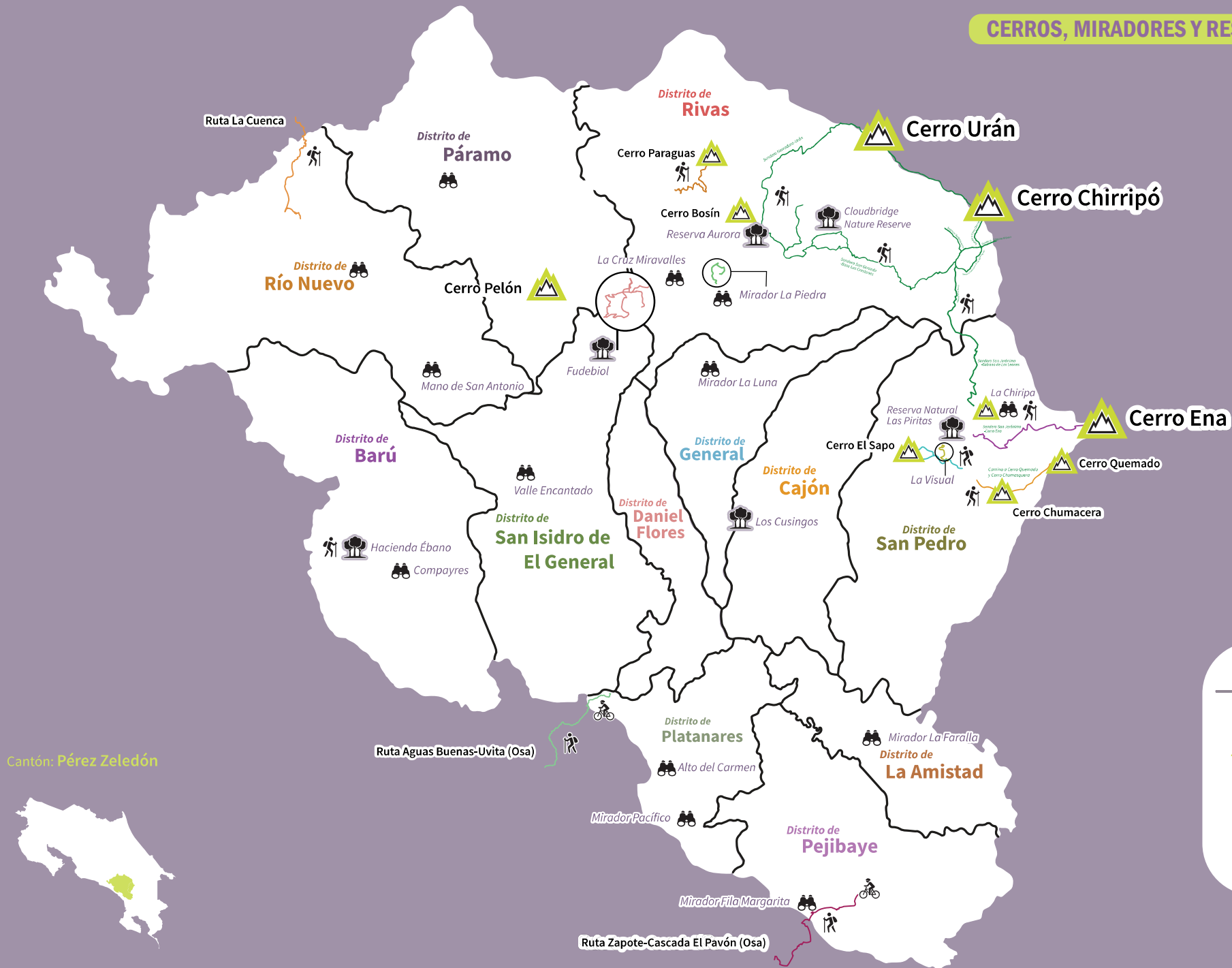
- Sendero Trail
- Sendero Secundario Secondary Trail
- Límite del Parque Km4 Park's Limit
- Información Information
- Metros sobre el nivel del mar meters above sea level
- Montaña Mountain
- Laguna Lagoon
- Hospedaje Lodging
- Alimentación Gastronomy
- Senderismo Trekking



Cantón: Pérez Zeledón

FUENTE DEL MAPA
DATOS OBTENIDOS DEL SINAC
Cartografía 1:5 mil
Proyección CRTM05
Elaborado por: Oscar Leiva Alpizar
Febrero 2022

CERROS, MIRADORES Y RESERVAS NATURALES



Cantón: Pérez Zeledón

SIMBOLOGÍA

- Senderismo
Trekking
- Montaña / Cerro
Mountain
- Área de conservación
Conservation area
- Mirador
Lookout
- Ciclismo Recreativo
Recreational Cycling
- Zona Ampliada
Zoomed area

CERROS, MIRADORES Y RESERVAS NATURALES

Centro Biológico Las Quebradas-FUDEBIOL

Ubicación / Location: Quebradas, San Isidro de El General
Servicios / Services: Reserva Natural y Alojamiento
Contacto / Contact: 2771-4131
 fudebiol@gmail.com

Cloudbridge Nature Reserve

Ubicación / Location: San Gerardo, Rivas
Servicios / Services: Reserva Natural y Senderismo
Contacto / Contact: 8856-5519
 elladelagua@gmail.com
 directora@cloudbridge.org

Mirador La Piedra

Ubicación / Location: San José, Rivas
Servicios / Services: Cerro, senderismo, restaurante y camping
Contacto / Contact: 7100 8987
 infogigantessendero@gmail.com
Tours / Tours Operator: Senderos Los Gigantes

Cerro Ena

Ubicación / Location: San Jerónimo, San Pedro
Servicios / Services: Cerro, senderismo, tours y alojamiento
Contacto / Contact: 4406-4542
 info@sanjeronimochirripo.com
Tours / Tours Operator: Asociación de Turismo Cerro Ena (Aturena)

Cerro Pelón

Ubicación / Location: San Ramón Norte, Páramo
Servicios / Services: Cerro y senderismo
Contacto / Contact: 6003 3962

La Chiripa

Ubicación / Location: San Jerónimo, San Pedro
Servicios / Services: Cerro, senderismo, camping
Contacto / Contact: 8642 5517
 lachiripatours@gmail.com

Refugio de Aves Dr. Alexander Skutch "Los Cusingos"

Ubicación / Location: Quizará, Cajón
Servicios / Services: Reserva Natural y Tour de Aves
Contacto / Contact: 2738-2070
 cusingos@cct.or.cr

Reserva Aurora

Ubicación / Location: Herradura, Rivas
Servicios / Services: Reserva Natural y tours
Contacto / Contact: 8599-6153 / 2742-5082
 aurorareservanatural@gmail.com
 gofer1826@gmail.com

Cerro El Sapo

Ubicación / Location: San Jerónimo, San Pedro
Servicios / Services: Cerro, senderismo
Contacto / Contact: 8814 2753
 entrenubesp15@gmail.com
Tours / Tours Operator: Cerro El Sapo Adventures

Hacienda Ébano

Ubicación / Location: Libano, Barú
Servicios / Services: Reserva Natural, senderismo y catarata
Contacto / Contact: 8624 5757
 info@haciendaebano.com

Cerro Bosón

Ubicación / Location: Herradura, Rivas
Servicios / Services: Cerro y senderismo
Contacto / Contact: 8611-2974 / 8690-4440
Tours / Tours Operator: Finca El Cedro

Cerro Paraguas

Ubicación / Location: Buena Vista, Rivas
Servicios / Services: Cerro, tour y senderismo
Contacto / Contact: 8442-0261
Tours / Tours Operator: Finca Cúspide

La Visual

Ubicación / Location: San Jerónimo, San Pedro
Servicios / Services: Senderismo, camping
Contacto / Contact: 8517-1424
 lavisual@gmail.com

Reserva Natural Las Piritas

Ubicación / Location: San Jerónimo, San Pedro
Servicios / Services: Reserva Natural y camping tours
Contacto / Contact: 5720-6642
 yamiljimenez@gmail.com

Cerro Chumacera y Cerro Quemado

Ubicación / Location: Zapotal, San Pedro
Servicios / Services: Cerros, Alojamiento, Tours y senderismo
Contacto / Contact: 2771-4119; 8847-1803
 martiquiros@gmail.com
Tours / Tours Operator: Agro San Miguel Adventures

Ruta La Cuenca

Ubicación / Location: Río Nuevo
Servicios / Services: Senderismo
Contacto / Contact: 8549-6012 / 8319-3310
Tours / Tours Operator: Río Nuevo Hiking and Trekking
Detalles / Details: Asociado a otros senderos como Sendero Jilguero-Kenora, Sendero Cataratas, Sendero Shaman, Sendero Colibrí.

Ruta Aguas Buenas-Uvita

Ubicación / Location: Aguas Buenas, Páramo
Actividades / Activities: Senderismo / Ciclismo
Detalles / Details: Rutas para ciclismo de montaña acceso libre, calle pública.

Ruta Zapote-Cascada El Pavón

Ubicación / Location: Zapote, Pejibaye
Actividades / Activities: Senderismo / Ciclismo
Detalles / Details: Rutas para ciclismo de montaña acceso libre, calle pública.

Mirador Fila Las Margaritas

Ubicación / Location: La Trinidad, Pejibaye
Actividades / Activities: Mirador
Detalles / Details: acceso libre

Mirador Mano de San Antonio

Ubicación / Location: San Antonio, Río Nuevo
Contacto / Contact: 6007-4661

Mirador La Luna

Ubicación / Location: Santa Cruz, General Viejo
Servicios / Services: Hospedaje, mirador
Contacto / Contact: 8343-1327
 toroexcursiones@hotmail.com
Tours / Tours Operator: Finca Las Lomas

Mirador La Faralla

Ubicación / Location: San Antonio, La Amistad
Servicios / Services: Hamacas, mirador
Contacto / Contact: 8381-1803

Rancho Compayres


Ubicación / Location: Platanillo, Barú
Servicios / Services: Restaurante, mirador, piscina
Contacto / Contact: 8940-4040
Tours / Tours Operator: Rancho Compayres

Valle Encantado

Ubicación / Location: La Palma, San Isidro de El General
Servicios / Services: Restaurante, cabinas, mirador
Contacto / Contact: 2771-9973
Operador / Operator: Restaurante Valle Encantado

Mirador Pacífico

Ubicación / Location: Bajo Las Bonitas, Platanares
Contacto / Contact: 8963-9253
 fincalaslagunas03@gmail.com
Operador / Operator: Finca Las Lagunas





CORDILLERA DE TALAMANCA

Pérez Zeledón, Buenos Aires y Coto Brus

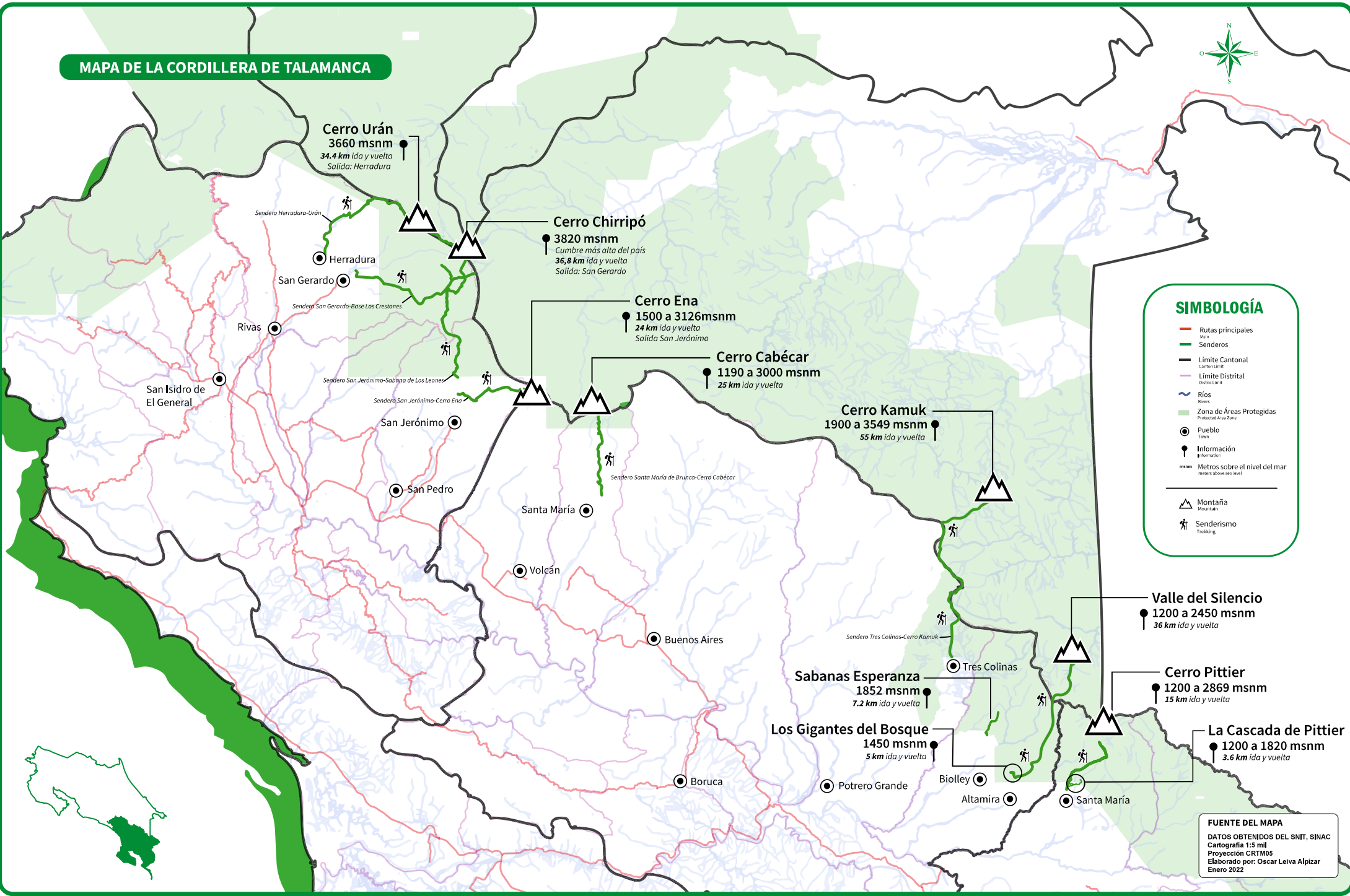
ALTURA MÁXIMA: 3820 m - CERRO CHIRRIPO



Información / Organizaciones encargadas

- Cerro Urán**
1 Asociación de Desarrollo de Herradura de Rivas
Herradura de Rivas, Pérez Zeledón
adiherradura@hotmail.com Teléfono: 71299812
- Cerro Chirripó**
2 CRC Chirripó (*operador de servicios de alimentación y hospedaje*)
San Gerardo de Rivas, Pérez Zeledón
info@chirripo.org Teléfono: 85498022 (CRC Chirripó)
serviciosenlinea.sinac.go.cr Teléfono: 905-2447747 (SINAC)
- Cerro Ena**
3 Asociación de Turismo Ena - ATURENA (*tours a Sabana de Los Leones y Ena*)
San Jerónimo de San Pedro, Pérez Zeledón
info@aturena.com WhatsApp 83743443 Oficina: 44064542
- Cerro Cabécar**
4 Cámara Ecológica y de Turismo de Santa María de Brunca - ACETUSAMA (*operadora de tours*)
Santa María Brunca, Buenos Aires
acetusama@gmail.com Teléfono: 85429607
- Cerro Kamuk**
5 Asociación de Turismo de Tres Colinas (ASOTUR)
Tres Colinas de Potrero Grande, Buenos Aires
asoturtrescolinas@hotmail.com / asoturtrescolinas@gmail.com
Teléfonos: 83219262 / 88292693
- Valle del Silencio / Sabanas Esperanza**
6/7 Asociación de Mujeres Organizadas de Biolley - ASOMOBI (*Operadora de tours*)
Altamira de Biolley, Buenos Aires
Estación Biológica Altamira: reservaciones.pila@sinac.go.cr Teléfono: 22005355
ASOMOBI: posadacerrobiolley@gmail.com Teléfono: 84924020
- Los Gigantes del Bosque**
8 Parque Internacional La Amistad - PILA
Altamira de Biolley, Buenos Aires
Estación Biológica Altamira: reservaciones.pila@sinac.go.cr Teléfono: 22005355
- Cerro Pittier / Cascada de Pittier**
9/10 Cámara de Turismo de Coto Brus - TURIBRUS/ Parque Internacional La Amistad
Santa María de Pittier
Estación Biológica: reservaciones.pila@sinac.go.cr Teléfono: 22005355
Cámara de Turismo de Coto Brus: infoturibrus@gmail.com Teléfono: 83760299

MAPA DE LA CORDILLERA DE TALAMANCA



Cerro Urán
3660 msnm
34,4 km ida y vuelta
Salida: Herradura

Cerro Chirripó
3820 msnm
Cumbre más alta del país
36,8 km ida y vuelta
Salida: San Gerardo

Cerro Ena
1500 a 3126msnm
24 km ida y vuelta
Salida San Jerónimo

Cerro Cabécar
1190 a 3000 msnm
25 km ida y vuelta

Cerro Kamuk
1900 a 3549 msnm
55 km ida y vuelta

Valle del Silencio
1200 a 2450 msnm
36 km ida y vuelta

Cerro Pittier
1200 a 2869 msnm
15 km ida y vuelta

La Cascada de Pittier
1200 a 1820 msnm
3,6 km ida y vuelta

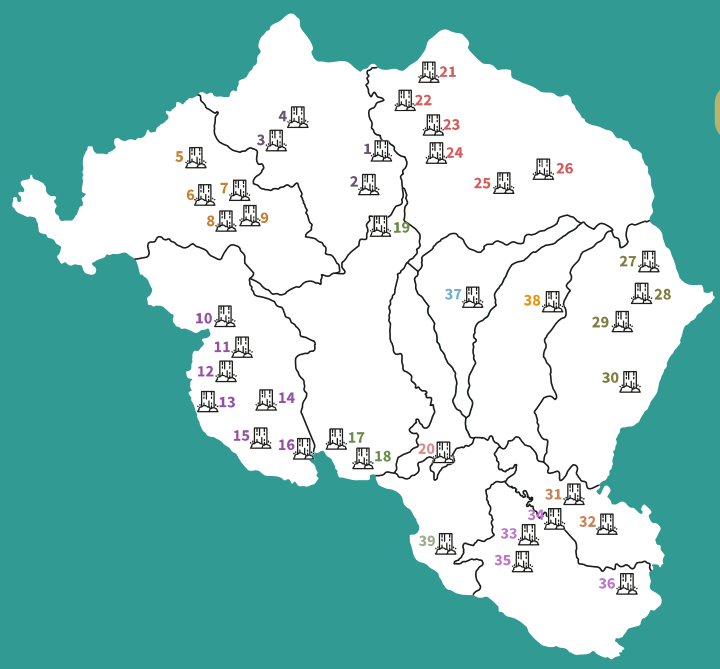
SIMBOLOGÍA

- Rutas principales
- Senderos
- Límite Cantonal
- Límite Distrital
- ~ Ríos
- Zona de Áreas Protegidas
- Pueblo
- ⬮ Información
- msnm: Metros sobre el nivel del mar
- ⬮ Montaña
- ⬮ Senderismo

FUENTE DEL MAPA
DATOS OBTENIDOS DEL SNIT, SINAC
Cartografía 1:5 mil
Proyección CRTM05
Elaborado por: Oscar Leiva Alpizar
Enero 2022

CATARATAS & POZAS


- Distrito de Páramo**
- 1 **Catarata La Mariposa**
- 2 **Catarata El Águila**
- 3 **Catarata La Unión**
- 4 **Catarata El Colorado**
- Distrito de Río Nuevo**
- 5 **Catarata La Escondida**
- 6 **Catarata Las Pilas**
- 7 **Catarata Los Palomos**
- 8 **Catarata Cáprica**
- 9 **Catarata La Mona**
- Distrito de Barú**
- 10 **Catarata Chontales**
- 11 **Catarata La Rana Roja**
- 12 **Catarata Elysiana**
- 13 **Catarata Nauyaka**
- 14 **Catarata La Raíz**
- 15 **Catarata Diamante**
- 16 **Catarata El Encanto**
- Distrito de San Isidro de El General**
- 17 **Catarata Las Lajas**
- 18 **Catarata Perla Verde**
- 19 **Catarata Fudebiol**
- Distrito de Daniel Flores**
- 20 **Catarata El Salto**



- 21 **Catarata Vista Real**
- 22 **Catarata Las Palmas**
- 23 **Catarata La Escondida**
- 24 **Catarata Bela Pitina**
- 25 **Catarata El Salto**
- 26 **Catarata Pacífica, Caldera y Don Víctor**
- 27 **Catarata Paraíso Escondido**
- 28 **Cataratas Velo de Novia, Lluvia de oro La Pava, El Resbalón**
- 29 **Catarata El Salto del Mono**
- 30 **Catarata La Cara del Indio**
- 31 **Catarata San Gabriel**
- 32 **Catarata Trillizas del Namú**
- 33 **Catarata Salto Verde**
- 34 **Catarata Salto del Avión**
- 35 **Poza La Bonita**
- 36 **Catarata Las Lajas**
- 37 **Catarata Don Licho**
- 38 **Catarata Río San Pedro**
- 39 **Catarata Bajo Las Bonitas**

- Distrito de Rivas**
- Distrito de San Pedro**
- Distrito de La Amistad**
- Distrito de Pejibaye**
- Distrito de General**
- Distrito de Cajón**
- Distrito de Platanares**

PÉREZ ZELEDÓN



MAPA INFOGRÁFICO | Infographic map

diseño elaborado por @sanadorart 2021

RUTAS TURÍSTICAS


OFICINA GESTIÓN TURÍSTICA Pérez Zeledón

Distrito de Páramo




1

Catarata La Mariposa
División
Finca La Fortuna
Contacto: 88676228




2

Catarata El Águila
Valencia
Cataratas Nápoles
Contacto: 83187871




3

Catarata La Unión
Los Angeles
Monte Cavernas
Contacto: 86523742




4

Catarata El Colorado
Los Angeles
Finca El Colorado
Contacto: 84393004



27

Catarata Paraíso Escondido
San Jerónimo
La Chiripa




28

Catarata Velo de novia
San Jerónimo
Cataratas Don Kilo
Contacto: 86952236
fonsecarid@gmail.com



29

Catarata El Salto del Mono
San Jerónimo
Reserva Natural Las Pirritas
Contacto: 57206642



30

Catarata La Cara del Inio
La Nueva Hortensia
Contacto: 87403082

Distrito de San Pedro




Distrito de Río Nuevo



5

Catarata La Escondida
Zaragoza
Contacto: 88577258




6

Catarata Las Pilas
Savegre
Finca privada




7

Catarata Los Palomos
Savegre
Los Palomos
Contacto: 8581-9362




8

Catarata Cáprica
Savegre
Acceso libre
Dificultad de acceso



9

Catarata La Mona
Savegre
Finca privada
Dificultad de acceso



33

Catarata El Salto Verde
Villa Hermosa
Acceso Libre




34

Catarata Salto del Avión
Villa Hermosa
Finca Privada, solicitar acceso



35

Pozo La Bonita
San Martín
Contacto: 8573 0865



36

Catarata Las Lajas
Barrio Nuevo
Acceso libre
Contacto: 84452891

Distrito de Pejibaye




Distrito de Barú



10

Catarata Chontales
Platanillo
Eco Chontales
Contacto: 83342422
waterfallcochontalescr@gmail.com



11

Catarata La Rana Roja
Platanillo
La Rana Roja Ecologde
Contacto: 86170449




12

Catarata Elysiana
Platanillo
Contacto: 86190439
cascada.elysiana@gmail.com



13

Catarata Nauyaca
Platanillo
Nauyaca Nature Park/Nauyaca Waterfalls
Contacto: 87714222/ 6280-1790
www.nauyacawaterfall.com /
www.nauyacawaterfallscostaica.com



14

Catarata La Raíz
Platanillo
La Ceiba Ecoadventure
Contacto: 89805257
laceibaecoadventures@gmail.com




15

Catarata Diamante
Las Tumbas
Pacific Journeys
Contacto: 8325-9818
www.pacificjourneyscr.com



16

Catarata El Encanto
Florida
Contacto: 86453675



31

Catarata San Gabriel
San Antonio
Acceso con costo



32

Catarata Trillizas del Namú
San Antonio
Cataratas Namú
Contacto: 83452952
lilianacu378@gmail.com

Distrito de La Amistad



Distrito de Rivas




21

Catarata Vista Real
Macho Mora
Contacto: 87630495
gresalazar33@gmail.com



22

Cascada Las Palmas
Macho Mora
Macho Mora Adventures
Contacto: 4410-5773
info@machomoraadventures.bdcrcr.com



23

Catarata La Escondida
La Piedra
Ruta de Calderón
Contacto: 6160 2141



24

Catarata Bela Pitina
Buena Vista
Contacto: 8468-6568



25

Catarata El Salto
San Gerardo
Talamancan Nature Reserve
Contacto: 27425080
www.talamancanaturereserve.com



26

Catarata Pacifica
San Gerardo
Cloudbridge Nature Reserve
Contacto: 8856-5519
www.cloudbridge.org




17

Catarata Las Lajas
Morete
Acceso libre



18

Catarata Perla Verde
Morete
Santa Lucía Falls
Contacto: 87806278



19

Catarata Fudebiol
Quebradas
Centro Biológico Las Quebradas
Contacto: 27714131

Distrito de San Isidro de El General



Distrito de Daniel Flores



20

Catarata El Salto
Concepción
El Salto Lodge and Falls
Contacto: 85167374

Distrito de General



37

Catarata Don Licho
General Viejo
Contacto: 88412152

Distrito de Cajón



38

Catarata Río San Pedro
Cedral
Contacto: 8892 1644

Distrito de Platanos



39

Catarata Bajo Las Bonitas
Bajo Las Bonitas
Acceso libre

AGROTURISMO

Distrito de
Páramo



- 1 **Finca La Bonanza**
- 2 **Finca Los Amigos del Bosque**
- 3 **Finca y Café Favalo**
- 4 **Finca y Microbeneficio El Colorado**
- 5 **Eco Granja Educativa (BROCA)**

Distrito de
Rivas



- 6 **Finca Diversificada Don Fido**
- 7 **Hongos Shiitake El Paraguas Oak's**
- 8 **Microbeneficio Rivense**
- 9 **Microbeneficio Cerro Buena Vista**
- 10 **Quesos Canaán**
- 11 **Macho Mora Adventures**

Distrito de
Platanares

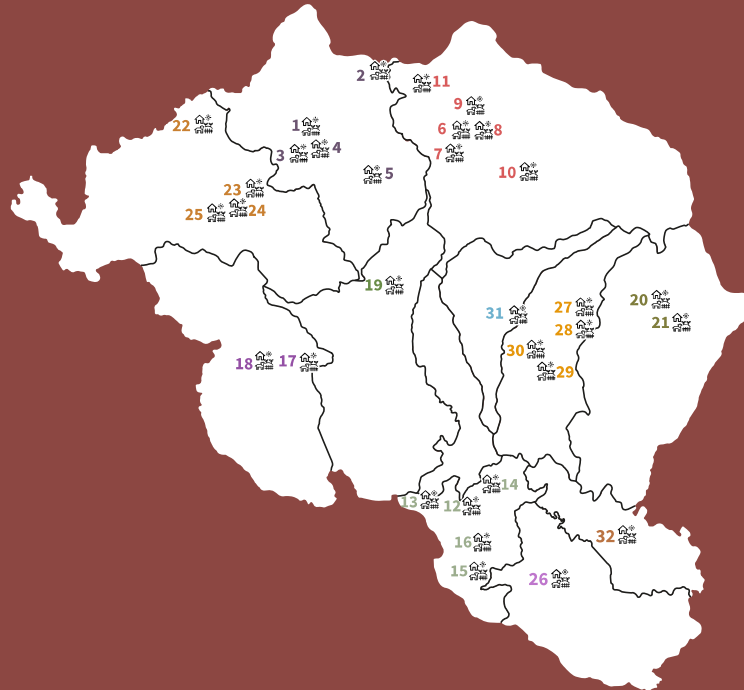


- 12 **Finca Integral La Esperanza**
- 13 **La Guagara**
- 14 **Centro Ecológico La Ribera**
- 15 **Trapiche Don Fernando**
- 16 **Rancho y Trapiche Tierra Próspera**

Distrito de
Barú



- 17 **Finca Agroecológica El Encanto**
- 18 **Finca Agroecológica Los Pilares**



Distrito de
San Isidro de El General



Cafetería Orgánica Granados 19

Distrito de
San Pedro



Café Don Senel 20

Café Zaddy 21

Distrito de
Río Nuevo



Eya Vinos Artesanales 22

Trapiche Los Palomos 23

Café Río Nuevo 24

Finca Integral Granito de Oro 25

Distrito de
Pejibaye



Finca Integral El Jardín 26

Trapiche Don Antonio 27

Coopecedral 28

El Trapiche de Nery 29

Trapiche de Doña Miriam 30

Distrito de
General



Finca Capicacoa 31

Distrito de
La Amistad



Coopeassa 32



**OFICINA
GESTIÓN
TURÍSTICA**
Pérez Zeledón



Distrito de
Páramo



<p>1</p> <p>Finca La Bonanza</p> <p>La Lira Contacto: 84778650 / 27720390</p>	<p>2</p> <p>Finca Los Amigos del Bosque</p> <p>Siberia Contacto: 83141703 / 89122442 fincalosamigosdelbosque@gmail.com salazarilama06@gmail.com</p>	<p>3</p> <p>Finca y Café Favalo</p> <p>Los Angeles Contacto: 87062985 / 27423081 / 83832868 cafefavalo@gmail.com</p>	<p>4</p> <p>Finca y Microbeneficio El Colorado</p> <p>Los Angeles Contacto: 83554922 coloradofmb@gmail.com</p>	<p>5</p> <p>Eco Granja Educativa (BROCA)</p> <p>La Ese Contacto: 84237439 / 87273464 ecogranjabroca@gmail.com alberto.transbroca@gmail.com</p>
---	---	--	--	--

Distrito de
Rivas



<p>6</p> <p>Finca Diversificada Don Fido</p> <p>Buena Vista Contacto: 84444619 jlc0535@gmail.com</p>	<p>7</p> <p>Hongos Shiitake El Paraguas Oak's</p> <p>Buena Vista Contacto: 70662353 manuelvg0990.mvg@gmail.com</p>	<p>8</p> <p>Microbeneficio Rivense</p> <p>San Juan Norte Contacto: 27722032 caferivense@gmail.com</p>	<p>9</p> <p>Microbeneficio Cerro Buena Vista</p> <p>Buena Vista Contacto: 84064365 / 84458594</p>	<p>10</p> <p>Quesos Canaán</p> <p>Canaán Contacto: 27425125 / 85230766 quesoscanaan@hotmail.com</p>	<p>11</p> <p>Macho Mora Adventures</p> <p>Macho Mora Contacto: 44105773 / 87386357 asoagroturmacizobellavista@gmail.com</p>
--	--	---	---	---	---

Distrito de
Platanares



<p>12</p> <p>Finca Integral La Esperanza</p> <p>Socorro Contacto: 71426068 / 85140160 laesperanzav@gmail.com</p>	<p>13</p> <p>La Guagara</p> <p>Aguas Buenas Contacto: 84357336 / 87735757</p>	<p>14</p> <p>Centro Ecológico La Ribera</p> <p>Mollejones Contacto: 27370004 / 85079641 info@lariberaturismo.com reservationslaribera@gmail.com www.lariberaturismo.com</p>	<p>15</p> <p>Trapiche Don Fernando</p> <p>Bajo Las Bonitas Contacto: 83981850</p>	<p>16</p> <p>Rancho y Trapiche Tierra Próspera</p> <p>Vista de Mar Contacto: 84295650</p>
--	---	---	---	---

Distrito de
Barú



<p>17</p> <p>Finca Agroecológica El Encanto</p> <p>San Juan de Dios Contacto: 88959495 elencantocr@gmail.com</p>	<p>18</p> <p>Finca Agroecológica Los Pilares</p> <p>La Reina Contacto: 8713-9422 ecoagropilares@gmail.com</p>	<p>Distrito de San Isidro de El General</p>	<p>19</p> <p>Cafetería Orgánica Granados</p> <p>San Rafael Norte Contacto: 83670610</p>
--	---	--	---

Distrito de
San Pedro



<p>20</p> <p>Café Don Senel</p> <p>San Jerónimo Contacto: 88768205 evecampas05@hotmail.com</p>	<p>21</p> <p>Café Zaddy</p> <p>San Jerónimo Contacto: 88654640 coba.donfredy2020@gmail.com</p>	<p>Distrito de General</p>	<p>31</p> <p>Finca Capicaca</p> <p>Santa Elena Contacto: 83586775 marvinar@hotmail.com</p>	<p>Distrito de La Amistad</p>	<p>32</p> <p>Coopeassa</p> <p>San Antonio Contacto: 27710673</p>
--	--	---------------------------------------	--	--	--

Distrito de
Río Nuevo



<p>22</p> <p>Eya Vinos Artesanales</p> <p>Savegre Contacto: 89688213 tebonca25@gmail.com</p>	<p>23</p> <p>Trapiche Los Palomos</p> <p>Savegre Contacto: 87574562 / 85819362</p>	<p>24</p> <p>Café Río Nuevo</p> <p>Savegre Contacto: 83998188</p>	<p>25</p> <p>Finca Integral Granito de Oro</p> <p>Savegre Contacto: 84782756</p>
--	--	---	--

Distrito de
Pejibaye



26

Finca Integral El Jardín

San Miguel
Contacto: 8624 8230

Distrito de
Cajón



<p>27</p> <p>Trapiche Don Antonio</p> <p>Cedral Contacto: 86384773 manuelant877@gmail.com</p>	<p>28</p> <p>Coopedral</p> <p>Cedral Contacto: 84316057 coopedral@gmail.com javyredv@gmail.com</p>	<p>29</p> <p>Trapiche de Nery</p> <p>Santa Marta Contacto: 84069647</p>	<p>30</p> <p>Trapiche de Doña Miriam</p> <p>San Francisco contacto: 84650835</p>
---	--	---	--

SIMBOLOGÍA

- Camping
- Alojamiento
- Alimentación
- Mirador
- Animales de Granja
- Senderismo
- Catarata
- Cooperativa
- Producción / Tour de Hongos
- Sala de Eventos
- Producción / Tour de café
- Finca Integral
- Cafetería
- Producción de Lácteos
- Producción / Tour de Cacao
- Microbeneficio
- Producción de café / Trapiche
- Piscina
- Producción / Tours de Manzanas
- Tours de Caballos
- Granja
- Educativo
- Producción / Tours de Moras

AVENTURA



Cantón: Pérez Zeledón

SIMBOLOGÍA

- Trayecto cuadraciclo
ATV Course
- Sendero
Trail
- Río
River
- Camping
- Senderismo
Trekking
- Parapente
Paragliding
- Tour de Cuadraciclo
ATV Tour
- Rafting
- Canopy
- Caverna
Cave
- Rapel
- Montaña / Cerro
Mountain
- Área de conservación
Conservation area
- Tours

MAPA INFOGRÁFICO | Infographic map



diseño elaborado por @sanadorart 2021



EMPRESAS Y LUGARES DE AVENTURA

18  **Autentico Adventures**
Rafting, Rapel

Juntas de Pacuar, Daniel Flores
2770-2923
carloernestogranados14@gmail.com
www.autenticoadventures.com

24  **Cerro El Sapo Adventures**
Senderismo

San Jerónimo, San Pedro
8814-2753; 7144-7078
entrenubesp15@gmail.com

15  **Centro Biológico Las Quebradas FUDEBIOL**
Senderismo

Quebradas, San Isidro de El General
2771-4131
fudebiol@gmail.com
www.fudebiol.com

28  **San Miguel Adventures**
Rapel, restaurante y hospedaje

San Jerónimo, San Pedro
2771-4119 / 8847-1803
agrosanmigueladventures@yahoo.com
www.agrosanmigueladventures.com

30  **Discovering Mountains PZ**
Tour Operadora, Senderismo, camping

6027-9011 7059-3675
janar09@hotmail.com

8  **Expediciones La Playa**
Senderismo, observación de aves

Playa Quesada, Rivas
8579-3774; 8735-6843

12  **Finca y Mirador Manantiales del Chirripó**
13 cascadas, 5 miradores, 4 rutas disponibles en circuito que van desde los 3, 6, 7, 16 y 12 kilómetros.

Los Ángeles, Rivas
8416-3256
andreynavarro507@gmail.com

13  **Cloudbridge Nature Reserve**
Senderismo

San Gerardo, Rivas
8856-5519
elladelaagua@gmail.com
directora@cloudbridge.org
www.cloudbridge.org

10 16 19  **Onca ATV**
Tours de Cuadracabras

La Hortensia, Páramo
2200-5465; 8998-4333
admin@valledelgeneral.com
www.valledelgeneral.com

26  **Asociación Turismo Eno**
Tour Operadora, Cerro Chirripó, Cerro Eno

4406-4542 / 83743443
info@aturenna.com

1 20 22  **Q Tuanis Aventurarse CR**
Tour Operadora: Rapel en Catarata Nauyaca y Catarata Diamante, Tours a Caverna Olla

8930-7356; 8674-2125
qtuanisaventurascr@gmail.com

9  **Finca Cúspide Cerro Paraguis**
Ascenso al Cerro Paraguis

Buena Vista, Rivas
8442-0261

14  **Caminatas al Chirripó**
Tours al Chirripó

8805 1100
caminatasalchirripo@hotmail.com

11  **Tandem Paraglide Costa Rica**
Tours de Parapente

Tirrá, Rivas
8345-5135
alexbadilla1979@gmail.com
www.paraglidecostarica.com

29  **Valhalla Mountain Tours**
Tour Operadora, senderismo

89593676
koluzhitop@gmail.com

3  **Monte Cavernas CR**
Área de Reserva Natural

Senderismo

Los Ángeles, Páramo
2742-3148; 8652-3742; 6028-0214
montecavernascr@gmail.com

5  **Canopy Valle del General**
Canopy

La Hortensia, Páramo
2200-5465; 8998-4333
canopy@valledelgeneral.com
www.valledelgeneral.com

22  **Pacific Journeys**
Senderismo, Rapel, Catarata Diamante

Las Tumbas, Barú
8325-9818; 2266-1717
info@pacificjourneyscr.com
www.pacificjourneyscr.com

2  **Río Nuevo Hiking and Trekking**
Senderismo, tours rurales y ecológicos.

Zaragoza, Río Nuevo
8319-3310; 8747-1565
rionuevoht@gmail.com

25  **Reserva Natural Las Pirritas**

Senderismo y camping, Reserva Natural

San Jerónimo, San Pedro
5470-6642
yamiljimenez@gmail.com

7  **La Ruta de Calderón**
Senderismo intensidad avanzada y camping
Recolección de Frutos Orgánicos

La Piedra, Rivas
6160-2141
larutadecalderon@gmail.com

4 17  **Entre Montañas CR**

Tours a cascadas y caminatas
Ruta Los Pioneros

8520-0934
rutaverdepz@gmail.com

23  **Refugio de Aves Dr. Alexander Skutch "Los Cusingos"**
Senderismo

Quizará, Cajón
2738-2070
cusingos@cct.or.cr
www.cct.or.cr

6  **Chirripó Tours**
Tours al Chirripó por el Cerro Urán

Herradura, Rivas
8378-6183
rutauranchirripo@hotmail.com

TRUCHEROS Y TILAPEROS

Distrito de
Páramo



1 **Truchero Los Kristales**

Distrito de
Rivas



2 **Truchero El Puente**

3 **Truchero Los Cocolisos**

4 **Truchero Santa Lucía**

5 **Restaurante Bella Luna**

Distrito de
Platanares



6 **El Manantial**



7 **Centro Turístico Tilapias La Cabaña**

8 **Truchero Las Lajas**

9 **Truchas K&G**

10 **Rancho y Mirador Linda Vista**

11 **Truchero Manantial de Montaña**

12 **Truchero Rancho Linda Vista Cedral**

13 **Sitio Encantado**

14 **Complejo Los Ranchos**

Distrito de
San Pedro



Distrito de
Cajón



Distrito de
General



OFICINA
GESTIÓN
TURÍSTICA
Pérez Zeledón



Distrito de
Páramo



1

Truchero Los Kristales

Valencia
Contacto: 8418-6865/
60043621



Distrito de
Rivas



2

Truchero El Puente

Buena Vista
Contacto: 2770-6260/ 8323-0654
trucheroelpuente@gmail.com



3

Truchero Los Cocolisos

San Gerardo
Contacto: 2742-5023/
2742-5054



4

Truchero Santa Lucía

San José
Contacto: 7181-4174



5

Restaurante Bella Luna

Herradura
Contacto: 7111-7544



SIMBOLOGÍA

- Pesca
Fishing
- Alojamiento
Lodging
- Alimentación
Gastronomy

INFORMACIÓN TURÍSTICA

Oficina de Gestión Turística
Contacto: 2220-6768
oficinaturismo@mpz.go.cr

Distrito de
Platanares



6

El Manantial

Bajo Las Bonitas
Contacto: 2737-0230/
8984-8037



Distrito de
General



14

Complejo Los Ranchos

General Viejo
Contacto: 2738-1322
contacto@restaurantelosranchos.com



Distrito de
San Pedro



7

Centro Turístico Tilapias La Cabaña

San Pedro
Contacto: 8718-4948
jimenezdagoberto796@gmail.com



8

Truchero Las Lajas

San Jerónimo
Contacto: 8311-4808
truchaslalajas@gmail.com



9

Truchas K&G

San Jerónimo
Contacto: 8385-8867



Distrito de
Cajón



10

Rancho y Mirador Linda Vista

San Ignacio
Contacto: 8722-1577/ 8891-2257
restaurantemiradorlindavista@hotmail.com



11

Truchero Manantial de Montaña

Cedral
Contacto: 8825-4055
henryfa0674@gmail.com



12

Truchero Rancho Linda Vista Cedral

Cedral
contacto: 7289-9276
roberthumora10@gmail.com



13

Sitio Encantado

Cedral
contacto: 7253- 1799/ 72852687
jeseniadiaz326@gmail.com




LUGARES TEMÁTICOS, RECREATIVOS Y DE VOLUNTARIADO

PÉREZ ZELEDÓN

LUGARES TEMÁTICOS, RECREATIVOS Y DE VOLUNTARIADO

MAPA INFOGRÁFICO | Infographic map



diseño elaborado por @sanadorarty @enecomunicacion 2022



SIMBOLOGÍA

- Temático
Thematic activities
- Senderismo
Treking
- Alojamiento
Lodging
- Agroturismo
Agrotourism
- Natación
Swimming
- Aguas Termales
Hot Springs
- Observación de Reptiles
Reptile Park
- Polideportivo
Sports Center
- Voluntariado
Volunteering
- Tour de Café
Coffee Tour
- Reserva Natural
Natural Reserve
- Centro de Yoga
Yoga Center
- Observación de Aves
Bird Watching
- Observación de Mariposas
Butterfly Watching
- Artes Áreas y Acrobacias
Aerial Arts & Acrobatics
- Paintball



Nota: El mapa incluye lugares recreativos y relacionados con el bienestar. No es una lista exhaustiva. Para más información de agroturismo, reservas naturales o aventura consulte los otros mapas turísticos elaborados.

INFORMACIÓN COMERCIAL:

Business Information

Temáticos

17  **Topolandia**
Senderos y casa bajo tierra, túneles subterráneos
San Pedro
8832-4458; 2731-1322
yebat7@gmail.com
www.facebook.com/topolandiaz

12  **Crazy Warriors Paintball PZ**
Paintball diurno y nocturno
Palmares de Daniel de Flores
8973-6055
cwpaintballpz@gmail.com

19  **Parque Reptilandia**
Exhibición de Reptiles
Platanillo de Barú
2787-0343; 8597-7823
www.creptiles.com

1  **San Gerardo's Birds**
Jardín de colibris
San Gerardo de Rivas
8626-7390
sangerardosbirds@gmail.com

20  **Airborne Arts**
Centro aéreo, clases y hospedaje
San Salvador de Barú
8320-0929; USA 917-648-9875
jonathan@airbornearts.com

4  **Casa Alegria**
Mariposario y fábrica de gelatos, bocadillos y café
Canaan de Rivas
8413-8268
lacasacanaan@gmail.com

3  **La Montaña Azul**
Centro de Retiro
Los Ángeles de Rivas
2742-5278; 73 7151-1970
jardinsintiempo@lmazul.com
www.lmazul.com/

5  **Asociación Montaña Verde**
Senderos, huerto, albergue de montaña, voluntariado
Rivas
2770-3862; 8692-3299
aamontanaverde@gmail.com


8  **Familias Kolping Costa Rica**
Voluntariado y tours de turismo vivencial
Diversas comunidades de Pérez Zeledón, con oficina central en San Isidro
27716406
obrakolpingcostarica@gmail.com
www.kolpingcr.com/

15  **Coopecedral**
Tour de café y voluntariado
Cedral de Cajón
7244-5840; 8431 6057
coopecedral@gmail.com

Recreativos

18  **Café don Emilio**
Agriculturismo, tour de café
San Luis de Morete, San Isidro de El General
8646-2463
cafedonemilio@gmail.com

16  **Rancho La Granja**
Granja, restaurante, piscina y cuadráculos
Cajón
8977-3052

9  **Finca Municipal**
Reserva natural, picnic y senderos
Barrio La Aurora, Daniel Flores
2220-6747
jmorap@mpz.go.cr

11  **Centro Recreativo Carman**
Piscinas, cancha de fútbol y alimentación
Villa Ligia de Daniel Flores
6243 1840
carmanpz1@gmail.com

14  **Los Delfines Bar y Rest**
Piscinas, cancha de fútbol y alimentación
Daniel Flores
8836 6836
losdelfinespz@gmail.com

13  **Los Príncipes**
Piscinas, Restaurante y Zonas Verdes
Repunta de Daniel Flores
2770-5086; 8655-4709
losprincipesperzeledon@gmail.com

2  **Aguas Termales GEVI**
Piscinas de aguas termales
San Gerardo de Rivas
2742-5210; 8458 8321
www.chirripo.org/info/aguas-termales-gevi/

7  **Polideportivo de Pérez Zeledón**
Espacios deportivos. Acceso libre
San Isidro de El General
2220 6777
aumana@mpz.go.cr

6  **Rancho La Botija**
Hospedaje, Alimentación, piscina
La Bonita, Rivas
8874-0967
rbotija@gmail.com

10  **La Farfalla BLU PZ**
Salón de Eventos, piscina.
San Isidro de El General
6227-3833

HOTELES Y CABINAS

Distrito de San Isidro de El General

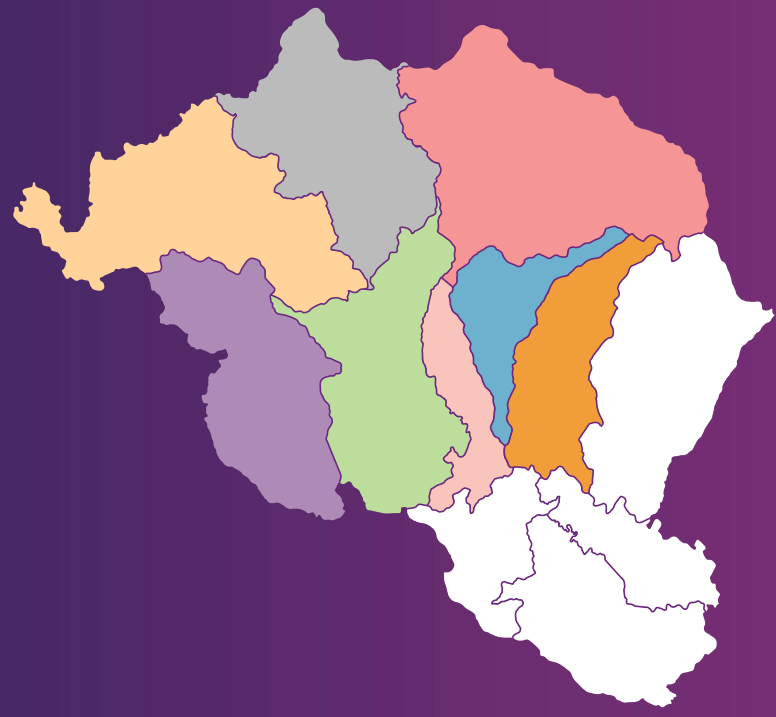


- 1 Hotel PZ Country Club
- 2 Hotel Don Roberto
- 3 Hotel Angelus
- 4 Hotel Amjeco
- 5 Hotel Los Crestones
- 6 Cabinas Remngalas
- 7 Hotel Montecito
- 8 Hotel Rudy's
- 9 Hotel La Princesa
- 10 Hotel Lucky's
- 11 Hotel Los Pinos
- 12 Cabinas Vista Verde
- 13 Hotel Boston
- 14 Cabinas El Prado
- 15 Hotel Brunca
- 16 Hotel Zima
- 17 Hotel Palmazul
- 18 Hotel El Valle
- 19 Hotel Chirripó
- 20 Cabinas Valle Encantado

Distrito de Río Nuevo



- 21 Rafiki Safari Lodge



Cantón: Pérez Zeledón



- Hotel Talarí 22
- Hotel La Botija 23
- Río Chirripó Retreat 24
- Hotel El Descanso 25
- Talamanca Reserve 26
- Hotel Urán 27
- Casa Colibrí Chirripó 28
- Hotel Roca Dura 29
- Hostel Casa Chirripó 30
- Hotel El Pelicano 31
- Waterfall Villas 32
- Río Magnolia Lodge 33
- Paraiso Lodge 34
- Hotel San Isidro 35
- Hotel del Sur 36
- Hacienda Altagracia 37
- La Cantera Resort 38
- Mirador Valle de El General 39
- Hotel Savegre 40
- Kinkara Luxury Retreat 41

Distrito de Rivas



Distrito de Barú



Distrito de Daniel Flores



Distrito de Cajón



Distrito de Páramo



Distrito de General



MAPA INFOGRÁFICO I Infographic map

diseño elaborado por @sanadorart 2022

Distrito de
San Isidro de El General



1 **Hotel PZ Country Club**

Ubicación / Location: Barrio Cooperativa
Contacto / Contact: 2770-7777 / 2771-2444 / 8596-7777
www.pzcountryclub.com / reservaciones@pzcountryclub.com

2 **Hotel Don Roberto**

Ubicación / Location: Barrio Cooperativa
Contacto / Contact: 2772-3348
donrobertopz@gmail.com

3 **Hotel Angelus**

Ubicación / Location: El Hoyón
Contacto / Contact: 2772-3630 / 2772-3631 / 8436-1248
www.hotelesangelus.com / info@hotelesangelus.com

4 **Hotel Amjeco**

Ubicación / Location: Pedregoso
Contacto / Contact: 2770-2965

5 **Hotel Los Crestones**

Ubicación / Location: San Isidro de El General (Centro)
Contacto / Contact: 2770-1200 / 2770-1500
www.hotelloscrestones.com / info@hotelloscrestones.com

6 **Cabinas Remngalas**

Ubicación / Location: San Isidro de El General (Centro)
Contacto / Contact: 2770 4507

7 **Hotel Montecito**

Ubicación / Location: Brasilia
Contacto / Contact: 2772-5656 / 2772-6363
www.hotelmontecito.net / info@hotelmontecito.net

8 **Hotel Rudy's**

Ubicación / Location: San Isidro de El General (Centro)
Contacto / Contact: 2771-7393

9 **Hotel La Princesa**

Ubicación / Location: San Rafael Norte
Contacto / Contact: 2772-0324

10 **Hotel Lucky's**

Ubicación / Location: San Isidro de El General (Centro)
Contacto / Contact: 2770-6230 / 2770-6233
info@luckyshotelycasino.com

11 **Hotel Los Pinos**

Ubicación / Location: San Rafael Norte
Contacto / Contact: 2772-4480 / 2772-4475
www.hotellospinospz.com / info@hotellospinospz.com

12 **Cabinas Vista Verde**

Ubicación / Location: Barrio Liceo Unesco
Contacto / Contact: 2770-5263

13 **Hotel Boston**

Ubicación / Location: Barrio Boston
Contacto / Contact: 2770-0077
hotelbostonpz@gmail.com

14 **Cabinas El Prado**

Ubicación / Location: San Isidro de El General
Contacto / Contact: 2771-0309

15 **Hotel Brunca**

Ubicación / Location: Barrio Sinaí
Contacto / Contact: 2771-7355

16 **Hotel Zima**

Ubicación / Location: San Isidro de El General (Centro)
Contacto / Contact: 2770-1114 / 8305-0101
hotelzima.com-hotel.com/es/ reservaciones@hotelzima.cr

17 **Hotel Palmazul**

Ubicación / Location: Barrio Sinaí
Contacto / Contact: 2772-3939
www.hotelpalmazul.com / info@hotelpalmazul.com

18 **Hotel El Valle**

Ubicación / Location: San Isidro de El General (Centro)
Contacto / Contact: 2771-0220 / 2771-0246
hotelvallepz@gmail.com

19 **Hotel Chirripó**

Ubicación / Location: San Isidro de El General
Contacto / Contact: 2771-0529

20 **Cabinas Valle Encantado**

Ubicación / Location: La Palma
Contacto / Contact: 2771-9973
info@restaurantvalleencantado.com

Distrito de
Río Nuevo



21 **Rafiki Safari Lodge**

Ubicación / Location: El Brujo
Contacto / Contact: 8368-9944 / 8470-1642
www.rafikisafari.com / rafikisafari@gmail.com

Distrito de
Rivas



22 **Hotel Talari**

Ubicación / Location: La Bonita
Contacto / Contact: 2771-0341
talariostarica@gmail.com

23 **Hotel La Botija**

Ubicación / Location: La Bonita
Contacto / Contact: 8874-0967

24 **Río Chirripó Retreat**

Ubicación / Location: Canaán
Contacto / Contact: 8407-6378 / 2742-5109
www.riochirripo.com / reservations@riochirripo.com

25 **Hotel El Descanso**

Ubicación / Location: San Gerardo
Contacto / Contact: 8382-2355 / 2742-5061
hoteldescanso@hotmail.com

26 **Talamanca Reserve**

Ubicación / Location: San Gerardo
Contacto / Contact: 2742-5080
www.talamancaaturereserve.com
info@talamancareserve.com

27 **Hotel Urán**

Ubicación / Location: San Gerardo
Contacto / Contact: 2742-5003 / 2742-5004
www.hoteluran.com / info@hoteluran.com

28 **Casa Colibrí Chirripó**

Ubicación / Location: San Gerardo
Contacto / Contact: 6412-1594
casacolibrichirripo@gmail.com

29 **Hotel Roca Dura**

Ubicación / Location: San Gerardo
Contacto / Contact: 2742-5071
hotelrocadura@hotmail.com

30 **Hotel Casa Chirripó**

Ubicación / Location: San Gerardo
Contacto / Contact: 2742-5020 / 8816-8876
jcasachirripo@gmail.com

31 **Hotel El Pelicano**

Ubicación / Location: San Gerardo
Contacto / Contact: 2742-5050
www.hotelpelicano.com / info@hotelpelicano.net

Distrito de
Barú



32 **Waterfall Villas**

Ubicación / Location: Platanillo
Contacto / Contact: 8882-7687
www.waterfallvillas.com / info@waterfallvillas.com

33 **Río Magnolia Lodge**

Ubicación / Location: La Alfombra
Contacto / Contact: 8493-2506 / 8868-5561
www.riomagnolia.com / info@riomagnolia.com

34 **Paraiso Lodge**

Ubicación / Location: Santa Juana
Contacto / Contact: 6038-0833
www.paraiselodgestarica.com / info@paraiselodge.cr

Distrito de
Daniel Flores



35 **Hotel San Isidro**

Ubicación / Location: Villa Ligia
Contacto / Contact: 8410-3444 / 2770-3444 / 8410-3434
www.hotelsanisidro.com / info@hotelsanisidro.com

36 **Hotel del Sur**

Ubicación / Location: Daniel Flores
Contacto / Contact: 2771-3033 / 2771-3280 / 8749-7337
www.hoteldelsur.net / reservaciones@hoteldelsur.net

Distrito de
Cajón



37 **Hacienda Altagracia**

Ubicación / Location: Santa Teresa
Contacto / Contact: 2105-3000
aubergeresorts.com/altagracia/
info.altagracia@aubergeresorts.com

38 **La Cantero Resort**

Ubicación / Location: San Ignacio
Contacto / Contact: 7093-9859
www.lacanterapz.com / info@lacanterapz.com

Distrito de
Páramo



39 **Mirador Valle de El General**

Ubicación / Location: Hortensia
Contacto / Contact: 2200-5465 / 2772-2727
www.valledelgeneral.com / admin@valledelgeneral.com

40 **Hotel Savegre**

Ubicación / Location: Ingreso por San Gerardo de Dota
Contacto / Contact: 2740-1028
www.savegre.com / info@savegre.com

Distrito de
General



41 **Kinkara Luxury Retreat**

Ubicación / Location: Santa Elena
Contacto / Contact: 4040-0423 / 7287-8759
www.kinkara.com / reservations@kinkara.com

MAPAS DE LUGARES TURÍSTICOS DE PÉREZ ZELEDÓN



ISBN: 978-9930-631-05-8



9 789930 631058

UNA UNIVERSIDAD
NACIONAL
COSTA RICA
SEDE REGIONAL BRUNCA
CAMPUS PÉREZ ZELEDÓN