



PIC

Programa Interdisciplinario Costero

IDESPO-UNA

Capacitación a encuestadores para la encuesta: “Percepción sobre las islas en Costa Rica y las condiciones de vida de sus pobladores” [Presentación de diapositivas] © 2023 is licensed under [CC BY-NC-SA 4.0](https://creativecommons.org/licenses/by-nc-sa/4.0/)



2022
Año de las Universidades
Públicas por los Territorios
y las Comunidades



ENCUESTA:

PERCEPCIÓN SOBRE LAS **ISLAS** EN COSTA RICA Y LAS **CONDICIONES DE VIDA** **DE SUS POBLADORES**

Período de aplicación:

Del viernes 01 de setiembre al
sábado 09 de setiembre

Población: Personas de 18 años o más,
costarricense o extranjero nacionalizado/a
con más de un año de vivir en Costa Rica,
usuaria frecuente de la línea celular a la
que estamos llamando.

CAPACITACIÓN

El PIC, la encuesta y algunas generalidades



¿Quiénes somos?

- ✓ **Equipo académico interdisciplinario**

con 22 años de experiencia

- ✓ **Trabaja en comprender las zonas costeras y sus poblaciones**

en aspectos socio productivos, políticos, culturales y socio ambientales



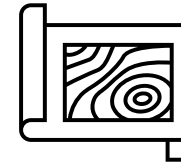
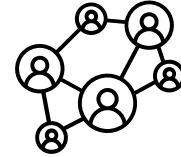

- ✓ **Mediante la investigación y la extensión**

para promover el mejoramiento en la calidad de vida y la transformación social



Personas académicas + Estudiantes

- **Sociología**
- **Psicología**
- **Antropología**
- **Planificación Económica y Social**
- **Economía**
- **Ciencias Políticas**
- **Geografía**
- **Biología marina**
- **Biología tropical**
- **Ingeniería ambiental**

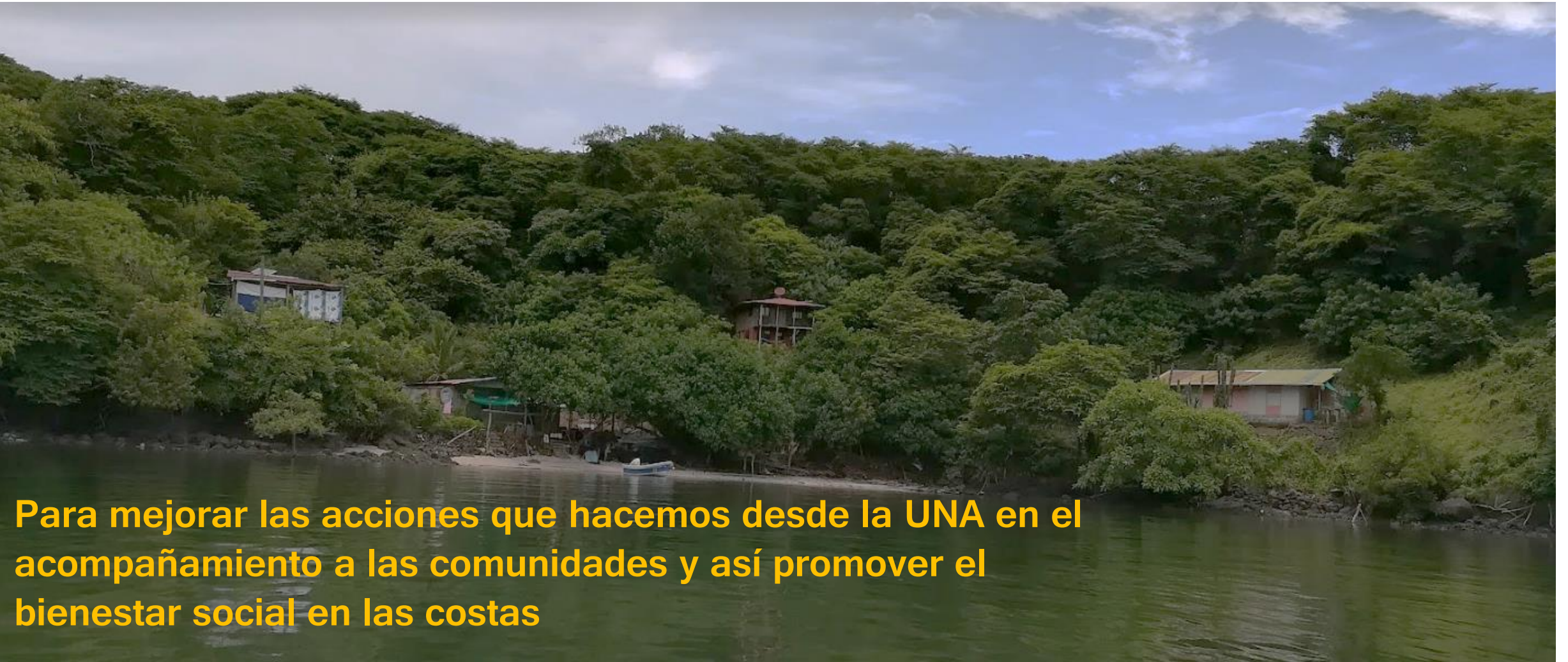


¿Por qué hacemos la encuesta?

Queremos saber la percepción de las y los costarricenses y residentes en nuestro país, sobre las islas de Costa Rica y las condiciones de vida de sus pobladores, más específicamente:

- **Condiciones de vida en las islas de Costa Rica (acceso a recursos)**
- **Acciones del Estado en la administración de las costas y los mares con respecto a la pesca de arrastre (tipos y especies objetivo)**

¿Para qué hacemos la encuesta?



Para mejorar las acciones que hacemos desde la UNA en el acompañamiento a las comunidades y así promover el bienestar social en las costas

POR ESO TU
APOYO DURANTE
LA ENCUESTA ES
DE GRAN VALOR
PARA NUESTRO
PROGRAMA



Ahora algunos elementos generales de las islas



**Es una porción de tierra naturalmente emergida y rodeada por agua. Tienen un área menor que un continente y mayor que un islote.
En el país se contabilizan 79 islas.**

Islas de Costa Rica

1. Isla Chira
2. Isla Venado
3. Isla Caballo
4. Isla del Coco
5. Isla Tortuga
6. Isla San Lucas (de los hombres solos, la penitenciaría)
7. Isla Cedros
8. Isla Uvita
9. Isla Jesuita
10. Isla del Caño
11. Isla Puntarenitas
12. Isla Damas
13. Isla Murciélagos
14. Isla Jesucita
15. Isla Berrugate
16. Isla Cedros
17. Isla Bejuco



Algunos conceptos

Islas habitadas: Extensiones de tierra rodeadas por agua donde hay presencia permanentemente de humanos.

Islas no habitadas: Extensiones de tierra que no están permanentemente habitadas por humanos.

Desarrollo rural comunitario: Rango de enfoques y actividades cuyo principal objetivo es la mejora del bienestar y el sustento de las personas.

Algunos conceptos

Condiciones de vida: aspectos, medibles y comprobables de la existencia humana en sociedad, a los que puede acudirse para saber si una persona (o un conjunto de ellas) vive mejor o peor.

Condiciones de vida hace referencia a los modos en que la gente vive, calidad de vida a la evaluación de dichos modos respecto a una escala de valores, o sea, qué tan bien le permiten vivir a la gente dichas condiciones evaluadas.

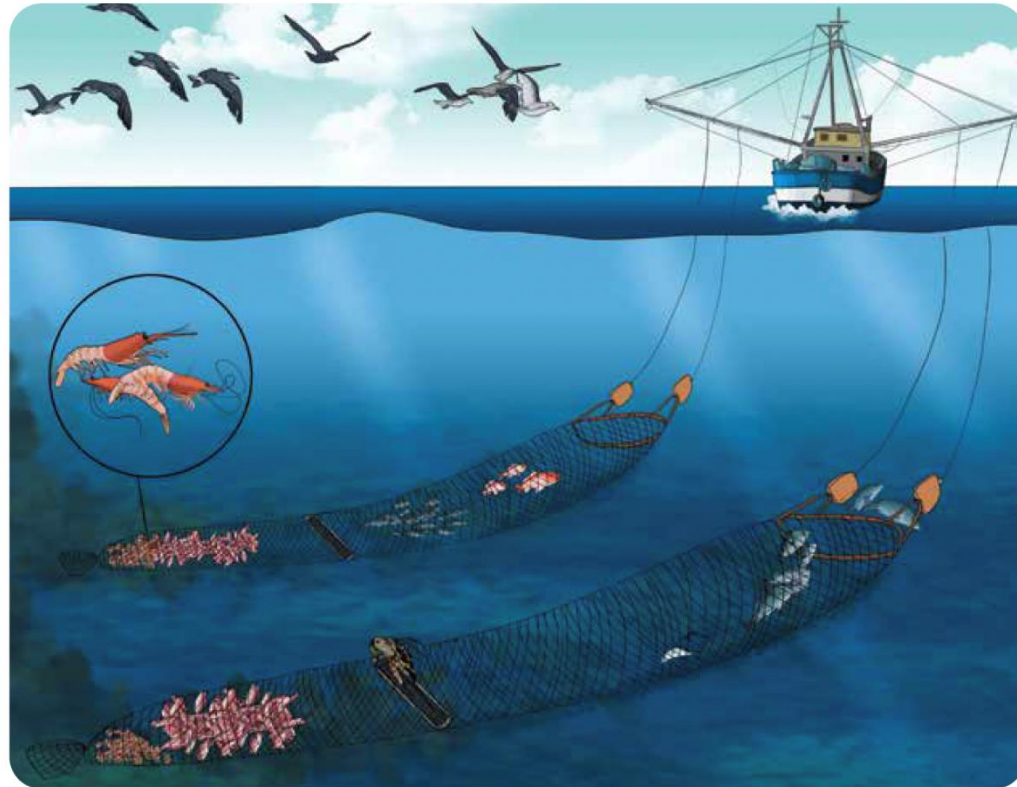
Estado: Comunidad social con una organización política común y un territorio y órganos de gobierno propios que es soberana e independiente políticamente de otras comunidades.

Instituciones del Estado

- ✓ Poder ejecutivo (Ministerios)
- ✓ Instituciones gubernamentales (IMAS, PANI)
- ✓ Poder legislativo
- ✓ Poder judicial
- ✓ Instituciones autónomas (INDER, Bancos, Recope, DINADECO)

Pesca de arrastre

Esta técnica de pesca consiste en arrastrar una red sobre el fondo marino. La red cuenta con una cadena en su extremo inferior, una línea de boyas en el superior y portalones grandes de madera a cada uno de sus extremos. El roce del agua contra los portalones hace que la boca de la red se abra y capture los organismos marinos. Este arte de pesca, en zonas tropicales, se utiliza típicamente para la captura de camarones; en climas templados se usa para capturar camarón y peces.



Tipos de pesca de arrastre

- Pesca de arrastre de orilla: menor a 50 m de profundidad



- Pesca de arrastre de profundidad (semi-industriales):



Pesca de arrastre

A continuación, algunos ejemplos de lo que se pesca y extrae del mar con la pesca de arrastre

Pesca objetivo



Fauna acompañante



Los productos del mar

A continuación, algunos ejemplos de lo que se pesca y extrae del mar en nuestro país

PESCADOS

ROBALO



PARGO



CORVINA



MACARELA

JUREL



DORADO



La **TILAPIA**, la **TRUCHA** o el **SALMÓN**
NO SON PECES DE MAR



Los productos del mar

A continuación, algunos ejemplos de lo que se pesca y extrae del mar en nuestro país

MOLUSCOS



ALMEJAS



CHUCHECAS



PIANGUAS



MEJILLONES

BIVALVOS



OSTIONES




OSTRAS

Los productos del mar

A continuación, algunos ejemplos de lo que se pesca y extrae del mar en nuestro país

MOLUSCOS



GASTRÓPODOS



CEFALÓPODOS

Ahora repasaremos
lo que aprendimos

